









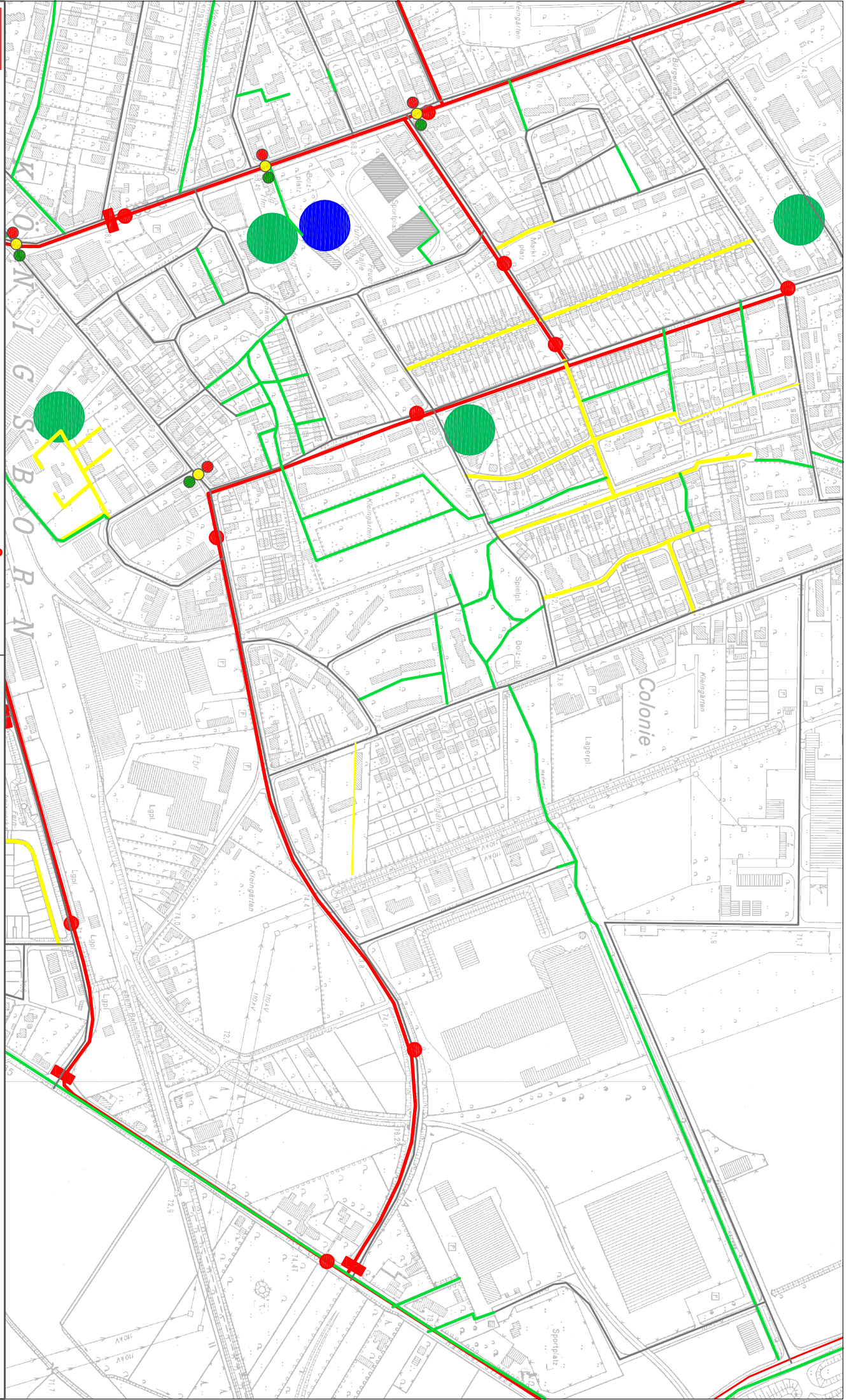


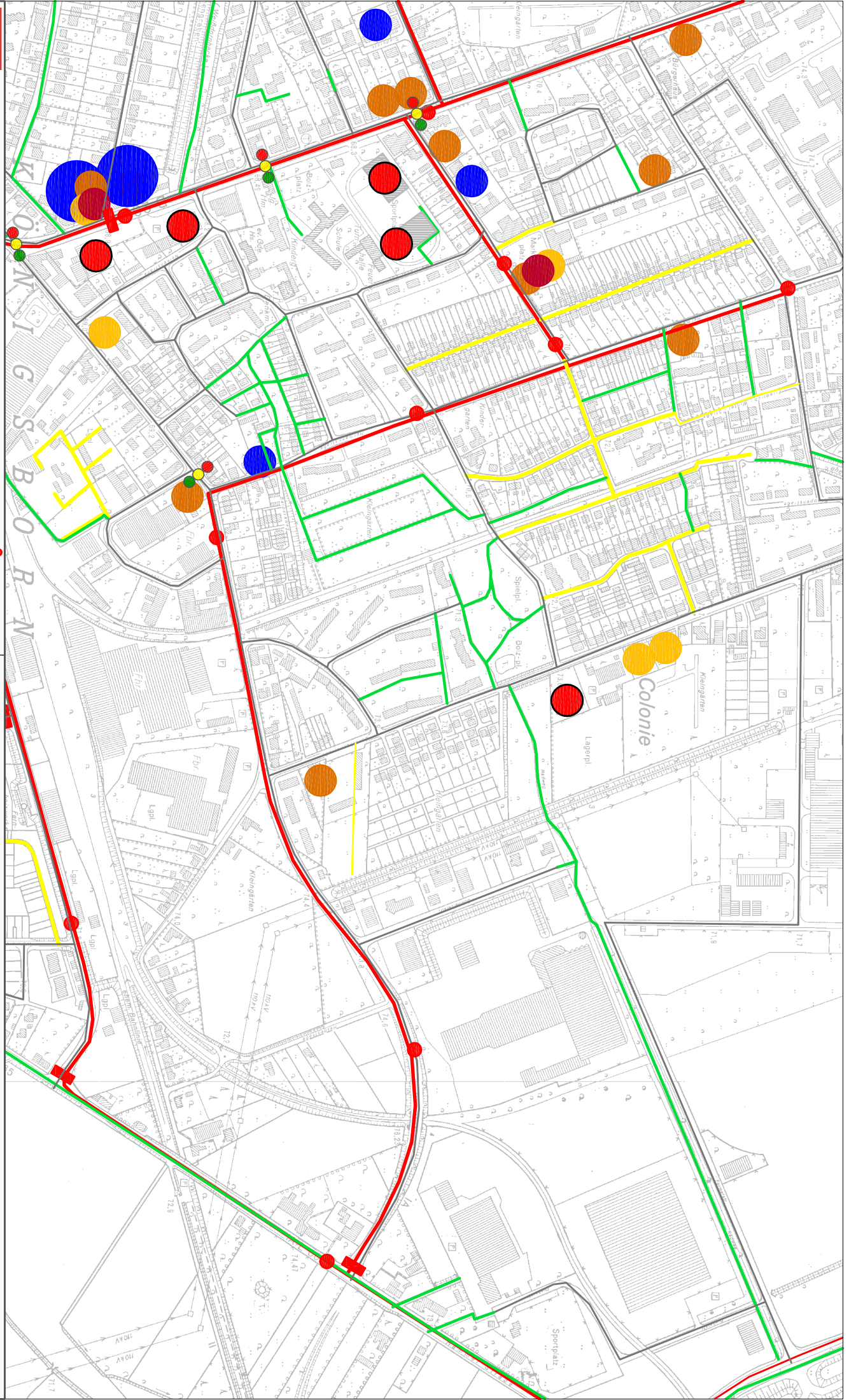
-  Fuß- / Radwege
-  Durchlass BAB1
-  wichtige Radverbindungen
-  ÖPNV-Linienvorlauf
-  Verkehrsberuhigter Bereich
-  ÖPNV-Haltestelle
-  Straßen
-  FLSA
-  Querungshilfe
-  Zebrastreifen

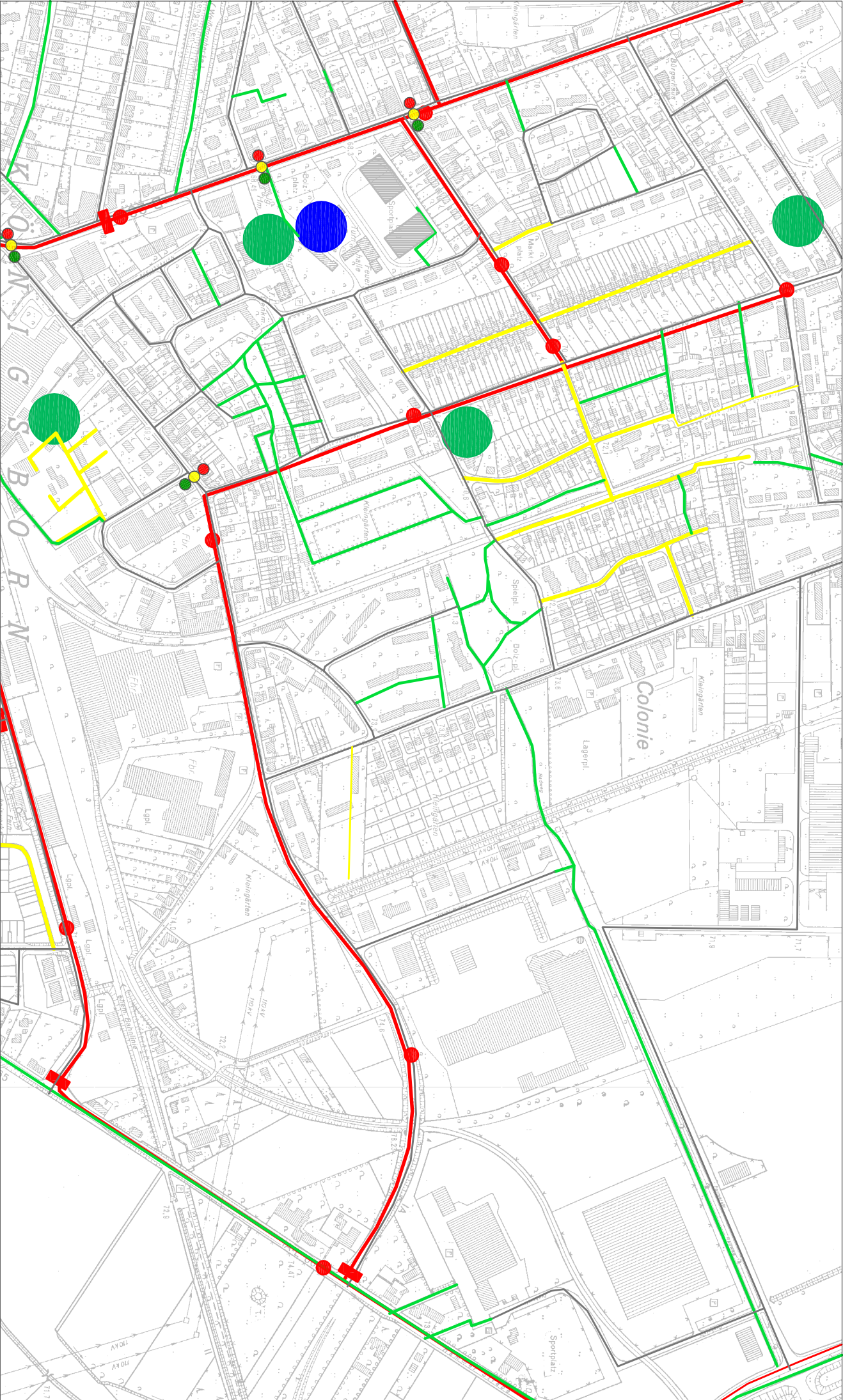


- Fuß- / Radwege
- ↔ Durchlass BAB1
- wichtige Radverbindungen
- Aftende / Kölnsborn
- ÖPNV-Linienvorlauf
- Verkehrsberührtiger Bereich
- ÖPNV-Haltestelle
- Straßen
- FLISA
- Querungshilfe
- ▬ Zebrastreifen

- Versorgung des täglichen Bedarfs
- Bäcker / Metzger
- Kiosk / Imbiß
- Arzt / Ärzte
- Apotheke

**Nord-Ost**  
 Versorgung & Gesundheit  
 Anlage 5-7-2





**JUNNA**  
 Nahverkehr in  
 Königsdorn & Afende  
 3-66 Mobilitätsmanagement

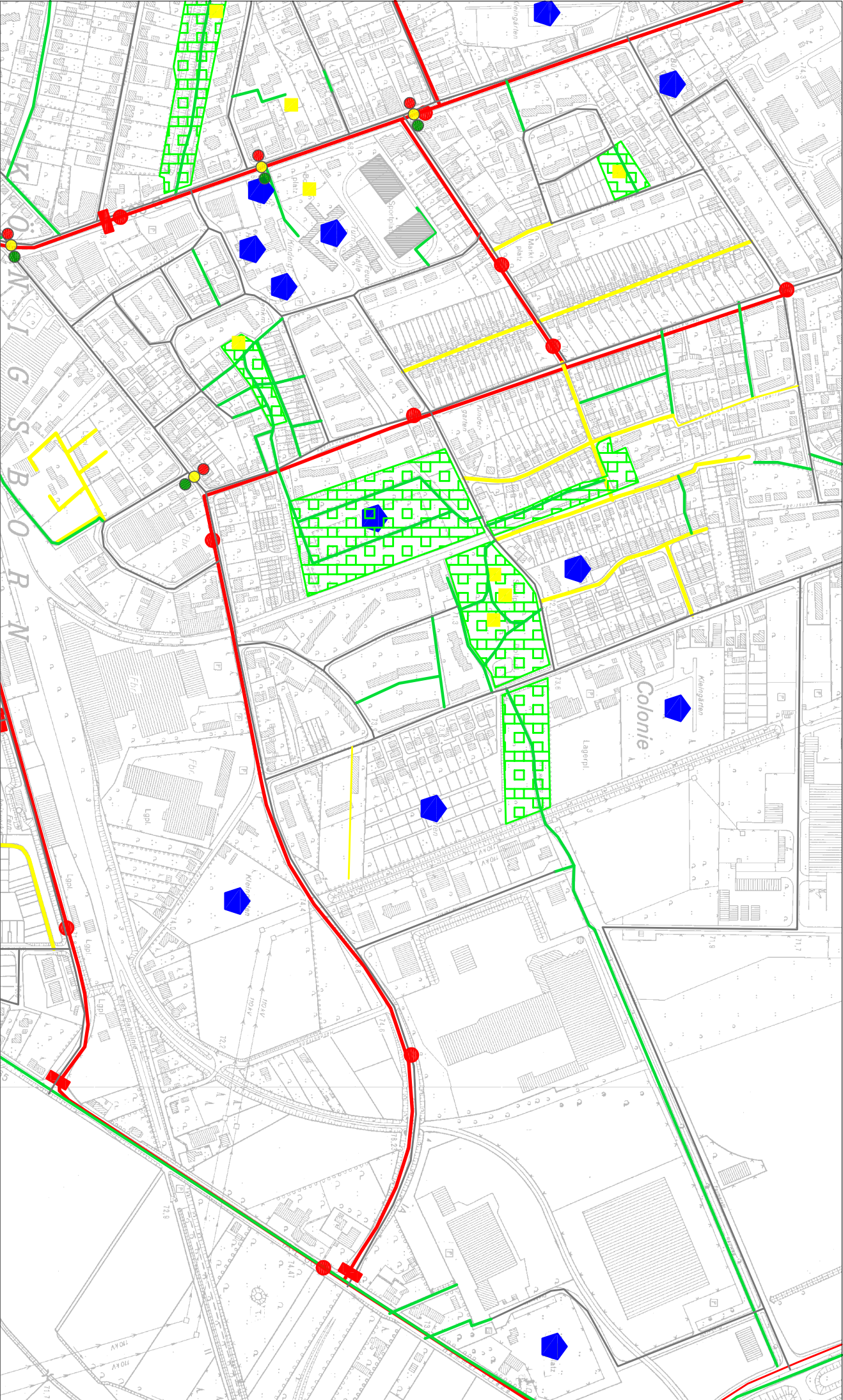
Fuß- / Radwege  
 Durchlass BAB1  
 wichtige Radverbindungen  
 Afende / Königsdorn

ÖPNV-Linienvorlauf  
 Verkehrsberührender Bereich  
 ÖPNV-Haltestelle  
 Straßen

FLISA  
 Querungshilfe  
 Zebrastreifen

Kindergärten / Kindertagesstätten  
 Grundschulen  
 weiterführende Schulen

**Nord-Ost  
 Bildung  
 Anlage 5-7-3**



**JUNNA**  
 Nahverkehr in  
 Königsborn & Afende  
 3-66 Mobilitätsmanagement










Fuß- / Radwege  
 Durchlass BAB1  
 wichtige Radverbindungen  
 Afende / Königsborn

ÖPNV-Linienvorlauf  
 Verkehrsberechtigter Bereich  
 ÖPNV-Haltestelle  
 Straßen

FLSA  
 Querungshilfe  
 Zebrastreifen

Spielplätze  
 Freizeitanlagen  
 Grünflächen

**Nord-Ost  
 Freizeit & Erholung  
 Anlage 5-7-4**

-  Fuß- / Radwege
-  Durchlass BAB1
-  wichtige Radverbindungen
-  ÖPNV-Linienvorlauf
-  Verkehrsunruhiger Bereich
-  ÖPNV-Haltestelle
-  Straßen
-  FLISA
-  Querungshilfe
-  Zebrastreifen

-  besondere Wohnformen (z.B. für
-  Senioren, z.T. kommend)
-  Gewerbe (außer Versorgung)

