

# 26

04.08.2000

76	Bebauungsplan Unna Nr. 93 „nördlich der HansasträÙe“	156
77	2. vereinfachte Änderung des Bebauungsplanes Unna Nr. 23 „Am Südfriedhof“	158
78	Bebauungsplan Unna Nr. 86 C „Ahornstraße/ Eichenstraße, Teilbereich Akazienweg, Ahornstraße, Lärchenweg“	160
79	43. Änderung des Flächennutzungsplanes der Stadt Unna für den Bereich der 1. Änderung des Bebauungsplanes Unna Nr. 42 „nördlich des Afferder Weges“	162

## B E K A N N T M A C H U N G

### **Bebauungsplan Unna Nr. 93 „nördlich der Hansastrasse“**

Der Ausschuss für Stadtentwicklung der Stadt Unna hat in seiner Sitzung am 22.03.2000 für den Bauungsplanentwurf Unna Nr. 93 „nördlich der Hansastrasse“ den Beschluss über die frühzeitige Bürgerbeteiligung in Form einer Planeinsichtnahme gem. § 3 Abs. 1 Baugesetzbuch (BauGB) in der derzeit gültigen Fassung gefasst.

Der räumliche Geltungsbereich des Bauungsplanentwurfes Unna Nr. 93 „nördlich der Hansastrasse“ wird begrenzt (s. auch Übersichtsplan):

im **Norden** durch die Königsborner Straße,

im **Osten** durch die östliche Grenze des Flurstückes 447, Flur 1, Gemarkung Unna,

im **Süden** durch die Hansastrasse und

im **Westen** durch die westliche Grenze des Flurstückes 447, Flur 1, Gemarkung Unna.

Im Rahmen der frühzeitigen Bürgerbeteiligung kann der Bauungsplanentwurf inkl. Begründung in der Zeit vom

**14.08.2000 bis einschließlich 28.08.2000**

bei dem Bereich Planung (ehemals Planungsamt) der Stadt Unna, Rathausplatz 1 (Rathaus, 3. Obergeschoss, Aufgang B, Ostflügel, Aushang neben Raum 307), während der Dienststunden

**montags bis donnerstags von 08.00 Uhr bis 16.00 Uhr**

und

**freitags von 08.00 Uhr bis 12.30 Uhr**

öffentlich eingesehen werden.

Anregungen können während der o. g. Frist vorgebracht werden.

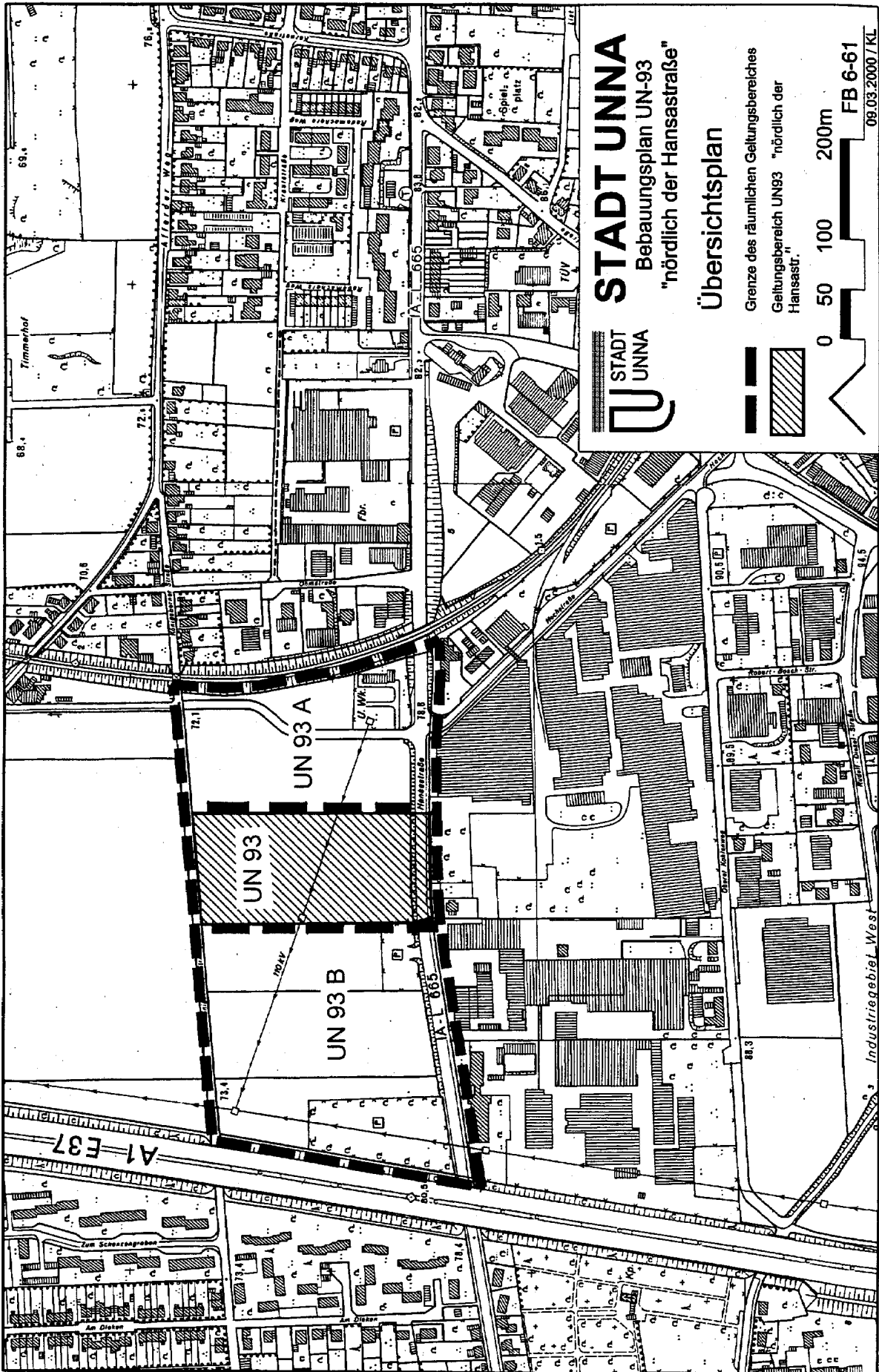
Für Fragen und Auskünfte stehen Mitarbeiter des Bereiches Planung zur Verfügung.

Unna, 03. August 2000

gez. Weidner

Bürgermeister

ABl. StUN 26-76/04. August 2000



## B E K A N N T M A C H U N G

### **2. vereinfachte Änderung des Bebauungsplanes Unna Nr. 23 „Am Südfriedhof“**

Der Ausschuss für Stadtentwicklung der Stadt Unna hat in seiner Sitzung am 26.04.2000 die öffentliche Auslegung des Entwurfes der 2. vereinfachten Änderung des Bebauungsplanes Unna Nr. 23 „Am Südfriedhof“, aufgrund des § 3 Abs. 2 Baugesetzbuch (BauGB) in der derzeit gültigen Fassung beschlossen.

Der Änderungsbereich (s. auch Übersichtsplan) umfasst die Flurstücke 253 und 1058 (tlw.) der Flur 21, Gemarkung Unna und wird begrenzt:

im **Norden** von der Südgrenze des Flurstückes 252, Gemarkung Unna,

im **Osten** von der Straße „Hinterm Südfriedhof“, Flurstück 1058,

im **Süden** vom Südfriedhof und

im **Westen** von einem Teil der Ostgrenze des Flurstückes 660 der Flur 21, Gemarkung Unna.

Der Änderungsentwurf inkl. Begründung liegt gem. § 3 Abs. 2 BauGB in der Zeit vom

**14.08.2000 bis einschließlich 11.09.2000**

bei dem Bereich Planung (ehemals Planungsamt) der Stadt Unna, Rathausplatz 1 (Rathaus, 3. Obergeschoss, Aufgang B, Ostflügel, Aushang neben Zimmer 307), während der Dienststunden

**montags bis donnerstags von 08.00 Uhr bis 16.00 Uhr**

und

**freitags von 08.00 Uhr bis 12.30 Uhr**

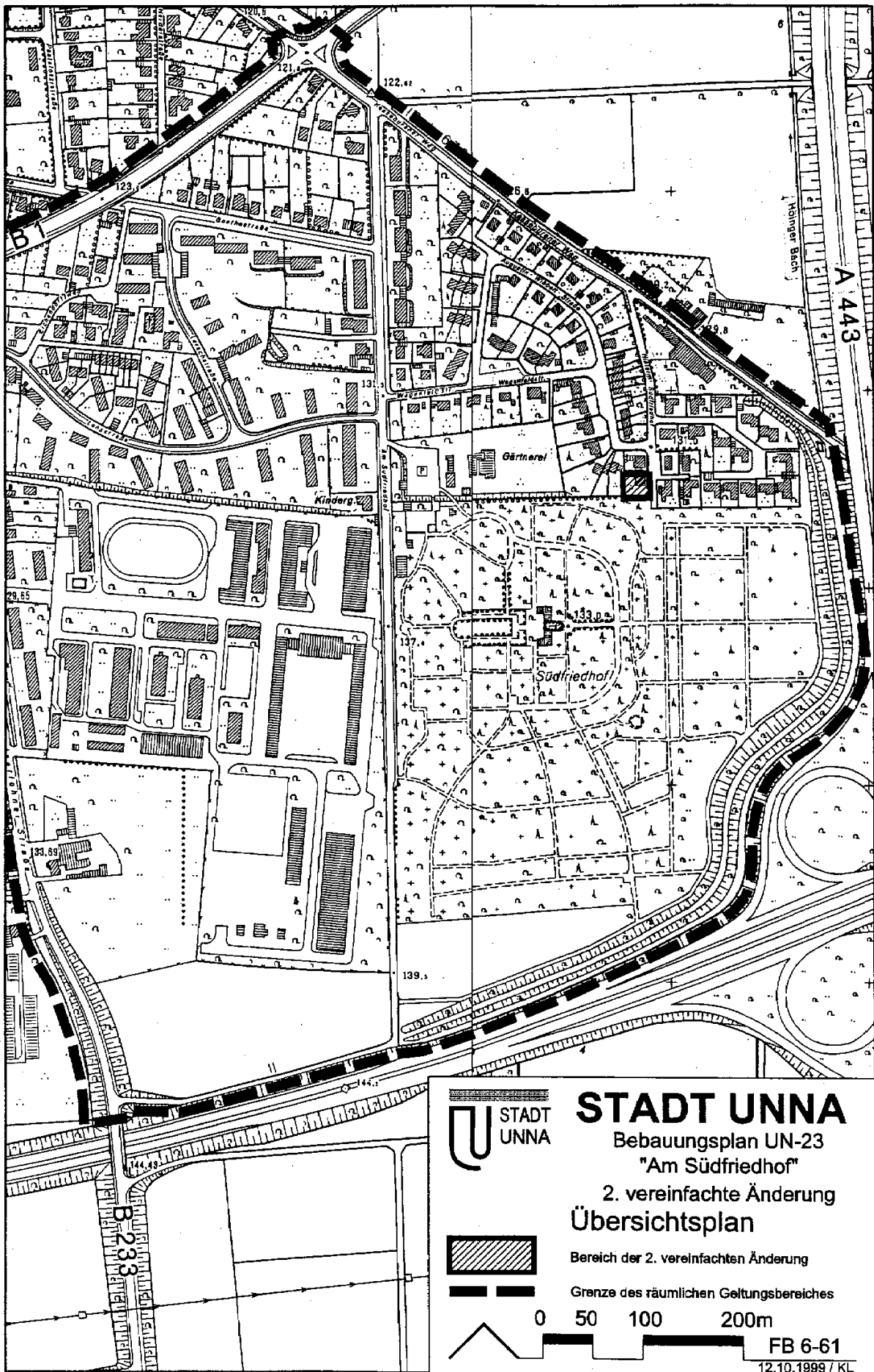
zu jedermanns Einsichtnahme öffentlich aus.

Anregungen können während der o. g. Auslegungsfrist vorgebracht werden.

Unna, 03. August 2000

gez. Weidner  
Bürgermeister

ABl. StUN 26-77/04. August 2000



## B E K A N N T M A C H U N G

### **Bebauungsplan Unna Nr. 86 C „Ahornstraße / Eichenstraße, Teilbereich Akazienweg, Ahornstraße, Lärchenweg“**

Der Ausschuss für Stadtentwicklung der Stadt Unna hat in seiner Sitzung am 21.06.2000 die öffentliche Auslegung des Bebauungsplanentwurfes Unna Nr. 86 C „Ahornstraße / Eichenstraße, Teilbereich Akazienweg, Ahornstraße, Lärchenweg“ gem. § 3 Abs. 2 Baugesetzbuch (BauGB) in der derzeit gültigen Fassung beschlossen.

Der Planbereich (s. auch Übersichtsplan) wird begrenzt:

im **Süden** von der Ahornstraße und der westlichen sowie nördlichen Straßenbegrenzungslinie des Akazienweges,  
im **Osten** von der westlichen Straßenbegrenzungslinie der Ahornstraße,  
im **Norden** von der südlichen Straßenbegrenzungslinie des als Fuß- und Radweg gewidmeten Teiles des Akazienweges sowie  
im **Westen** von einem öffentlichen Fuß- und Radweg.

Der Bebauungsplanentwurf inkl. Begründung liegt gem. § 3 Abs. 2 BauGB in der Zeit vom

**14.08.2000 bis einschließlich 11.09.2000**

bei dem Bereich Planung (ehemals Planungsamt) der Stadt Unna, Rathausplatz 1 (Rathaus, 3. Obergeschoss, Aufgang B, Ostflügel, Aushang neben Zimmer 307), während der Dienststunden

**montags bis donnerstags von 08.00 Uhr bis 16.00 Uhr**

und

**freitags von 08.00 Uhr bis 12.30 Uhr**

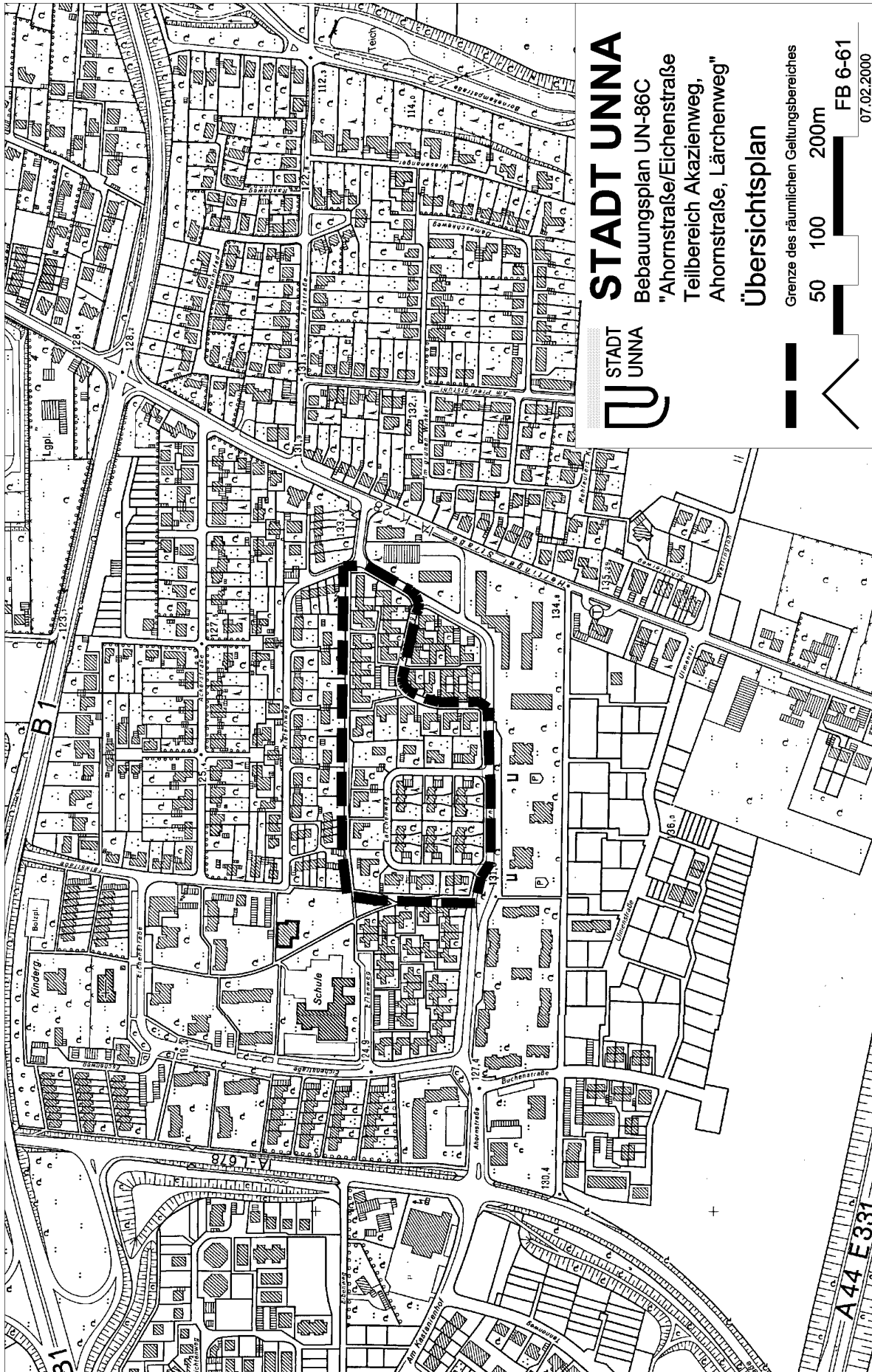
zu jedermanns Einsichtnahme öffentlich aus.

Anregungen können während der o. g. Auslegungsfrist vorgebracht werden.

Unna, 03. August 2000

gez. Weidner  
Bürgermeister

ABl. StUN 26-78/04. August 2000



## B E K A N N T M A C H U N G

### **43. Änderung des Flächennutzungsplanes der Stadt Unna für den Bereich der 1. Änderung des Bebauungsplanes Unna Nr. 42 „nördlich des Afferder Weges“**

Der Ausschuss für Stadtplanung und Wirtschaftsförderung der Stadt Unna hat in seiner Sitzung am 09.08.1999 die öffentliche Auslegung der 43. Änderung des Flächennutzungsplanes der Stadt Unna für den Bereich der 1. Änderung des Bebauungsplanes Unna Nr. 42 „nördlich des Afferder Weges“, aufgrund des § 3 Abs. 2 Baugesetzbuch (BauGB) in der derzeit gültigen Fassung beschlossen.

Der Änderungsbereich (s. auch Übersichtsplan) liegt im Ortsteil Unna-Königsborn und wird begrenzt:

im **Norden** durch die nördliche Straßenbegrenzungslinie der Vaersthausener Straße und deren Verlängerung nach Osten,

im **Osten** durch eine Parallele ca. 6 Meter östlich zur Friedrich-Ebert-Straße,

im **Süden** durch den Afferder Weg, die Friedrich-Ebert-Straße und die Parkstraße sowie

im **Westen** durch eine Parallele ca. 120 Meter westlich zur Friedrich-Ebert-Straße.

Der Änderungsentwurf inkl. Erläuterungsbericht liegt gem. § 3 Abs. 2 BauGB in der Zeit vom

**14.08.2000 bis einschließlich 11.09.2000**

bei dem Bereich Planung (ehemals Planungsamt) der Stadt Unna, Rathausplatz 1 (Rathaus, 3. Obergeschoss, Aufgang B, Ostflügel, Aushang neben Zimmer 307), während der Dienststunden

**montags bis donnerstags von 08.00 Uhr bis 16.00 Uhr**

und

**freitags von 08.00 Uhr bis 12.30 Uhr**

zu jedermanns Einsichtnahme öffentlich aus.

Anregungen können während der o. g. Auslegungsfrist vorgebracht werden.

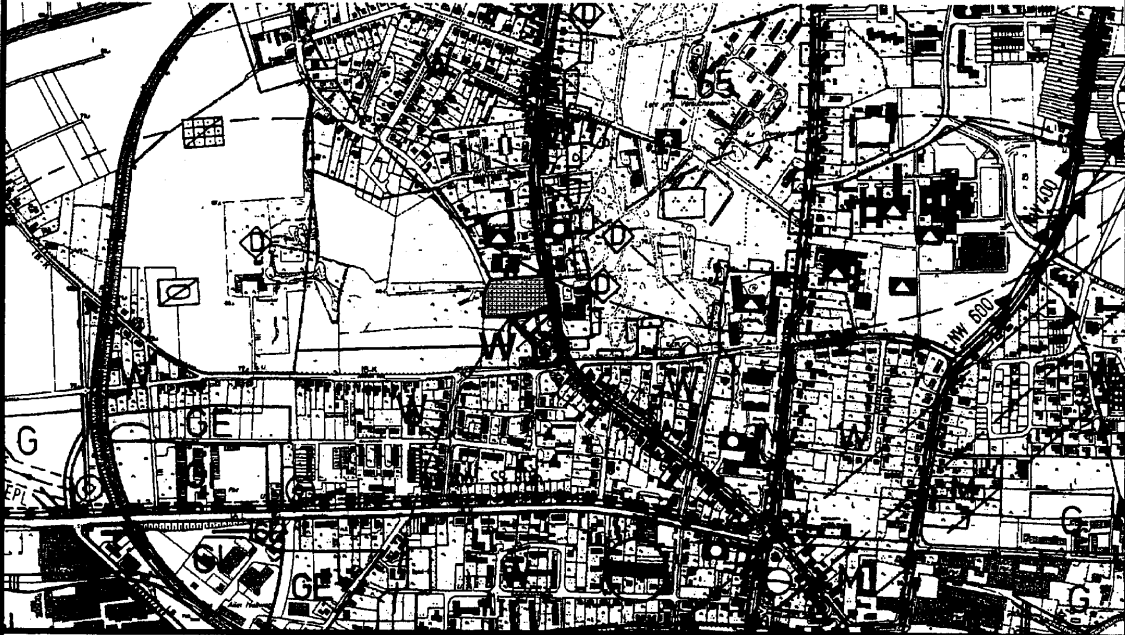
Unna, 03. August 2000

gez. Weidner  
Bürgermeister

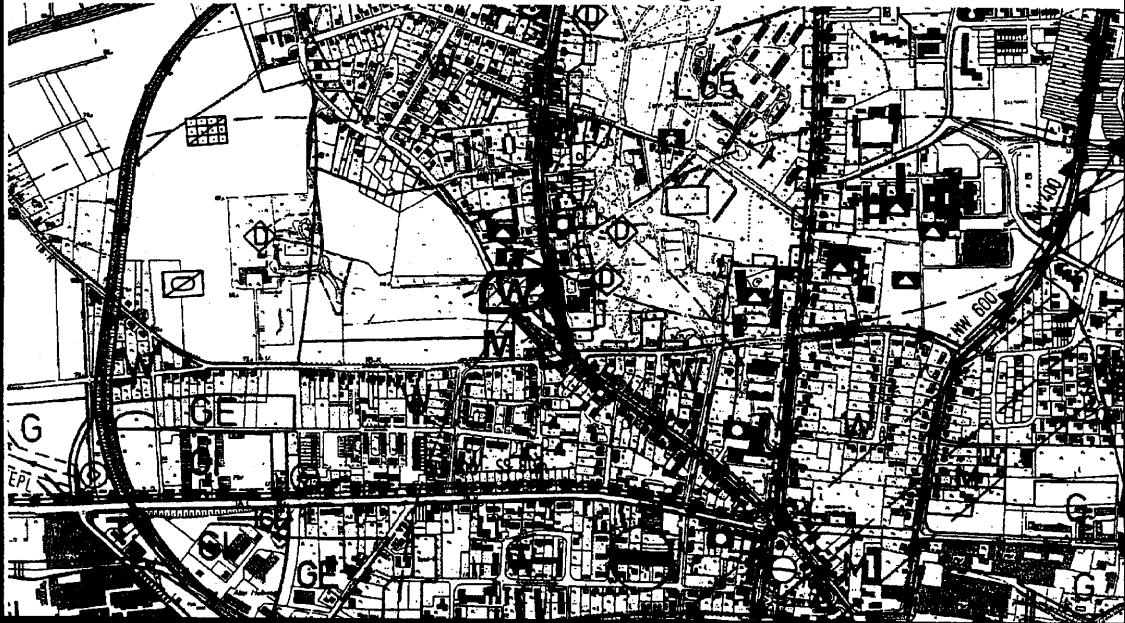
ABl. StUN 26-79/04. August 2000



**Auszug aus dem verbindlichen Flächennutzungsplan vom 30.03.1979**






**Entwurf zur 43. Änderung des Flächennutzungsplanes**



**Übersichtsplan M.= 1:50000**



**STADT UNNA**  
**Flächennutzungsplan**  
**43. Änderung**

-  Wohnbauflächen
-  gemischte Bauflächen
-  Grünflächen



M = 1:10000

FB 6-61  
16.07.1999 / KL