

# 27

11.08.2000

- |    |  |     |
|----|--|-----|
| 80 | Berichtigung der 2. vereinfachten Änderung des Bebauungsplanes Unna Nr. 23 „Am Südfriedhof“  | 164 |
| 81 | Berichtigung des Bebauungsplanes Unna Nr. 86 C „Ahornstraße / Eichenstraße, Teilbereich Akazienweg, Ahornstraße, Lärchenweg“   | 166 |
| 82 | Berichtigung der 43. Änderung des Flächennutzungsplanes der Stadt Unna für den Bereich der 1. Änderung des Bebauungsplanes Unna Nr. 42 „nördlich des Afferder Weges“ | 168 |

## B E K A N N T M A C H U N G

Mit Amtsblatt ABl. StUN 26-77 vom 04.08.2000 wurde die öffentliche Auslegung der 2. vereinfachten Änderung des Bebauungsplanes Unna Nr. 23 „Am Südfriedhof“ gem. § 3 Abs. 2 Baugesetzbuch (BauGB) bekannt gemacht. Die Veröffentlichung weist eine zu kurze Auslegungsfrist auf. Aus diesem Grunde wird nachfolgend die berichtigte Fassung bekanntgemacht.

### **2. vereinfachte Änderung des Bebauungsplanes Unna Nr. 23 „Am Südfriedhof“**

Der Ausschuss für Stadtentwicklung der Stadt Unna hat in seiner Sitzung am 26.04.2000 die öffentliche Auslegung des Entwurfes der 2. vereinfachten Änderung des Bebauungsplanes Unna Nr. 23 „Am Südfriedhof“, aufgrund des § 3 Abs. 2 Baugesetzbuch (BauGB) in der derzeit gültigen Fassung beschlossen.

Der Änderungsbereich (s. auch Übersichtsplan) umfasst die Flurstücke 253 und 1058 (tlw.) der Flur 21, Gemarkung Unna und wird begrenzt:

im **Norden** von der Südgrenze des Flurstückes 252, Gemarkung Unna,

im **Osten** von der Straße „Hinterm Südfriedhof“, Flurstück 1058,

im **Süden** vom Südfriedhof und

im **Westen** von einem Teil der Ostgrenze des Flurstückes 660 der Flur 21, Gemarkung Unna.

Der Änderungsentwurf inkl. Begründung liegt gem. § 3 Abs. 2 BauGB in der Zeit vom

**21.08.2000 bis einschließlich 21.09.2000**

bei dem Bereich Planung (ehemals Planungsamt) der Stadt Unna, Rathausplatz 1 (Rathaus, 3. Obergeschoss, Aufgang B, Ostflügel, Aushang neben Zimmer 307), während der Dienststunden

**montags bis donnerstags von 08.00 Uhr bis 16.00 Uhr**

und

**freitags von 08.00 Uhr bis 12.30 Uhr**

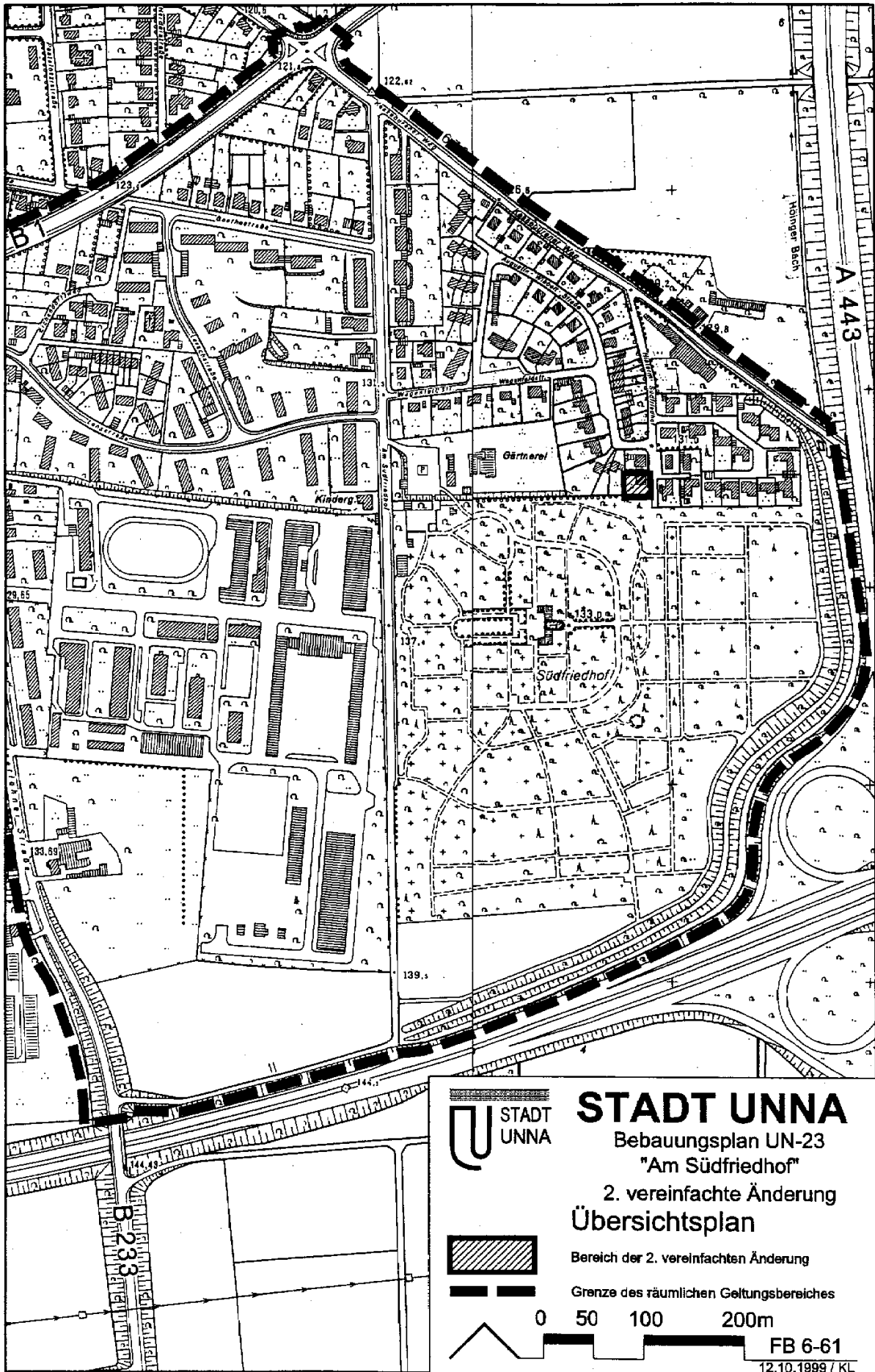
zu jedermanns Einsichtnahme öffentlich aus.

Anregungen können während der o. g. Auslegungsfrist vorgebracht werden.

Unna, 09. August 2000

gez. Weidner  
Bürgermeister

ABl. StUN 27-80/11. August 2000



Anlage zum ABl. StUN 27-80/11. August 2000

## B E K A N N T M A C H U N G

Mit Amtsblatt ABl. StUN 26-78 vom 04.08.2000 wurde die öffentliche Auslegung des Bebauungsplanentwurfes Unna Nr. 86 C „Ahornstraße / Eichenstraße, Teilbereich Akazienweg, Ahornstraße, Lärchenweg“ gem. § 3 Abs. 2 Baugesetzbuch (BauGB) bekannt gemacht. Die Veröffentlichung weist eine zu kurze Auslegungsfrist auf. Aus diesem Grunde wird nachfolgend die berichtigte Fassung bekanntgemacht.

### **Bebauungsplan Unna Nr. 86 C „Ahornstraße / Eichenstraße, Teilbereich Akazienweg, Ahornstraße, Lärchenweg“**

Der Ausschuss für Stadtentwicklung der Stadt Unna hat in seiner Sitzung am 21.06.2000 die öffentliche Auslegung des Bebauungsplanentwurfes Unna Nr. 86 C „Ahornstraße / Eichenstraße, Teilbereich Akazienweg, Ahornstraße, Lärchenweg“ gem. § 3 Abs. 2 Baugesetzbuch (BauGB) in der derzeit gültigen Fassung beschlossen.

Der Planbereich (s. auch Übersichtsplan) wird begrenzt:

im **Süden** von der Ahornstraße und der westlichen sowie nördlichen Straßenbegrenzungslinie des Akazienweges,  
im **Osten** von der westlichen Straßenbegrenzungslinie der Ahornstraße,  
im **Norden** von der südlichen Straßenbegrenzungslinie des als Fuß- und Radweg gewidmeten Teiles des Akazienweges sowie  
im **Westen** von einem öffentlichen Fuß- und Radweg.

Der Bebauungsplanentwurf inkl. Begründung liegt gem. § 3 Abs. 2 BauGB in der Zeit vom

**21.08.2000 bis einschließlich 21.09.2000**

bei dem Bereich Planung (ehemals Planungsamt) der Stadt Unna, Rathausplatz 1 (Rathaus, 3. Obergeschoss, Aufgang B, Ostflügel, Aushang neben Zimmer 307), während der Dienststunden

**montags bis donnerstags von 08.00 Uhr bis 16.00 Uhr**

und

**freitags von 08.00 Uhr bis 12.30 Uhr**

zu jedermanns Einsichtnahme öffentlich aus.

Anregungen können während der o. g. Auslegungsfrist vorgebracht werden.

Unna, 09. August 2000

gez. Weidner  
Bürgermeister

ABl. StUN 27-81/11. August 2000



## B E K A N N T M A C H U N G

Mit Amtsblatt ABl. StUN 26-79 vom 04.08.2000 wurde die öffentliche Auslegung des Entwurfes der 43. Änderung des Flächennutzungsplanes der Stadt Unna für den Bereich der 1. Änderung des Bebauungsplanes Unna Nr. 42 „nördlich des Afferder Weges“ gem. § 3 Abs. 2 Baugesetzbuch (BauGB) bekannt gemacht. Die Veröffentlichung weist eine zu kurze Auslegungsfrist auf. Aus diesem Grunde wird nachfolgend die berichtigte Fassung bekanntgemacht.

### **43. Änderung des Flächennutzungsplanes der Stadt Unna für den Bereich der 1. Änderung des Bebauungsplanes Unna Nr. 42 „nördlich des Afferder Weges“**

Der Ausschuss für Stadtplanung und Wirtschaftsförderung der Stadt Unna hat in seiner Sitzung am 09.08.1999 die öffentliche Auslegung des Entwurfes der 43. Änderung des Flächennutzungsplanes der Stadt Unna für den Bereich der 1. Änderung des Bebauungsplanes Unna Nr. 42 „nördlich des Afferder Weges“, aufgrund des § 3 Abs. 2 Baugesetzbuch (BauGB) in der derzeit gültigen Fassung beschlossen.

Der Änderungsbereich (s. auch Übersichtsplan) liegt im Ortsteil Unna-Königsborn und wird begrenzt:

im **Norden** durch die nördliche Straßenbegrenzungslinie der Vaersthausener Straße und deren Verlängerung nach Osten,  
im **Osten** durch eine Parallele ca. 6 Meter östlich zur Friedrich-Ebert-Straße,  
im **Süden** durch den Afferder Weg, die Friedrich-Ebert-Straße und die Parkstraße sowie  
im **Westen** durch eine Parallele ca. 120 Meter westlich zur Friedrich-Ebert-Straße.

Der Änderungsentwurf inkl. Erläuterungsbericht liegt gem. § 3 Abs. 2 BauGB in der Zeit vom

**21.08.2000 bis einschließlich 21.09.2000**

bei dem Bereich Planung (ehemals Planungsamt) der Stadt Unna, Rathausplatz 1 (Rathaus, 3. Obergeschoss, Aufgang B, Ostflügel, Aushang neben Zimmer 307), während der Dienststunden

**montags bis donnerstags von 08.00 Uhr bis 16.00 Uhr**

und

**freitags von 08.00 Uhr bis 12.30 Uhr**

zu jedermanns Einsichtnahme öffentlich aus.

Anregungen können während der o. g. Auslegungsfrist vorgebracht werden.

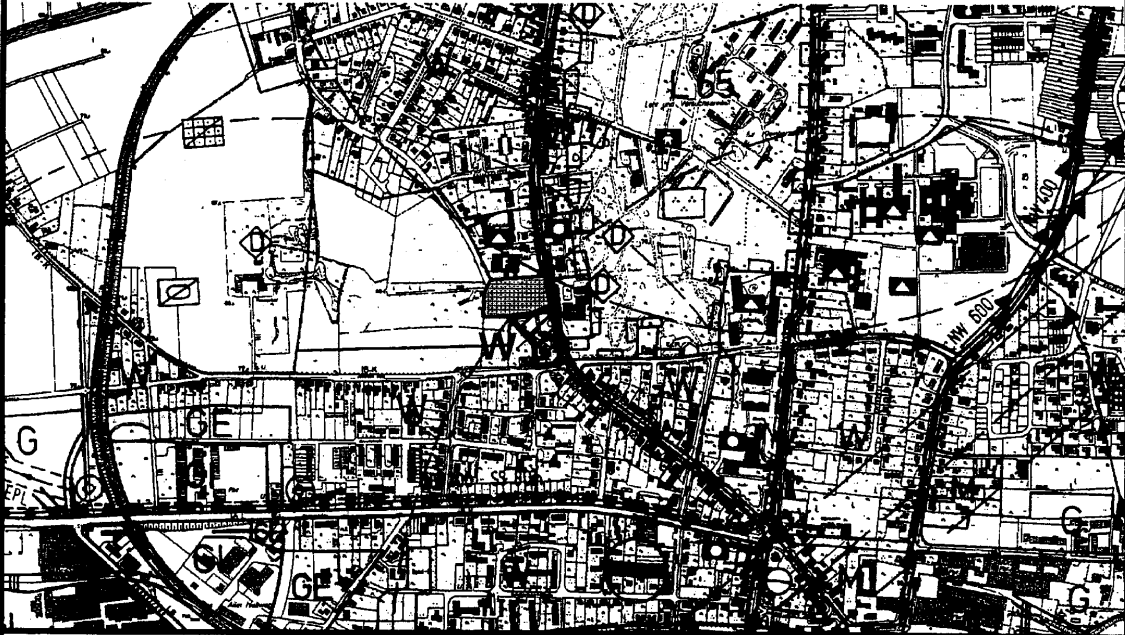
Unna, 09.08.2000

gez. Weidner

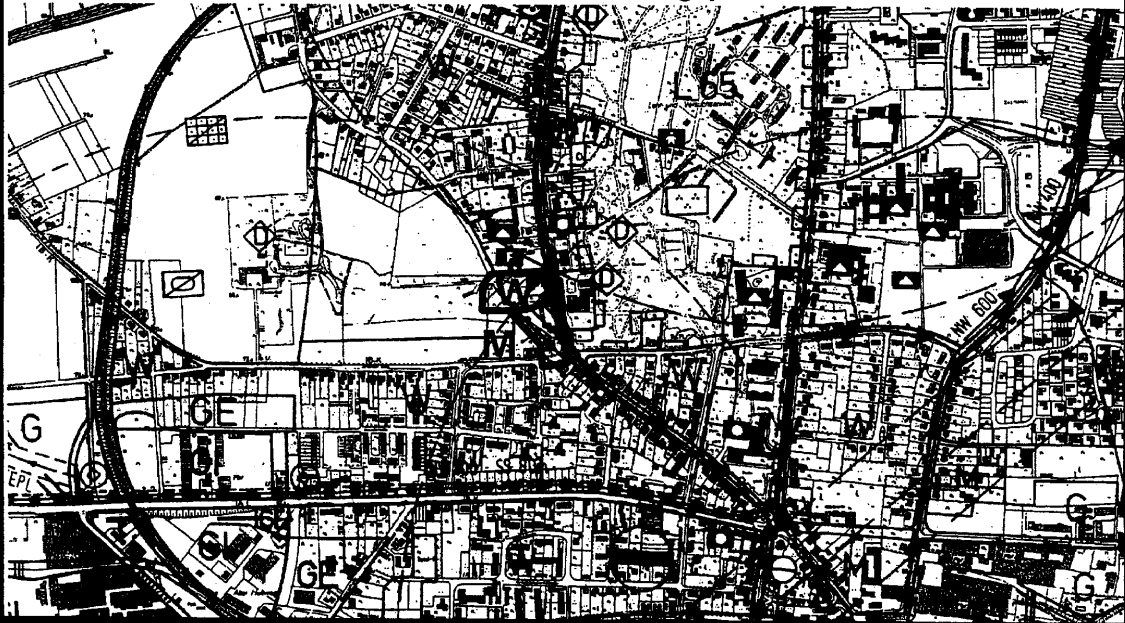
Bürgermeister

ABl. StUN 27-82/11. August 2000

**Auszug aus dem verbindlichen Flächennutzungsplan vom 30.03.1979**






**Entwurf zur 43. Änderung des Flächennutzungsplanes**



**Übersichtsplan M.= 1:50000**



**STADT UNNA**  
**Flächennutzungsplan**  
**43. Änderung**

-  Wohnbauflächen
-  gemischte Bauflächen
-  Grünflächen



M = 1:10000

FB 6-61  
16.07.1999 / KL