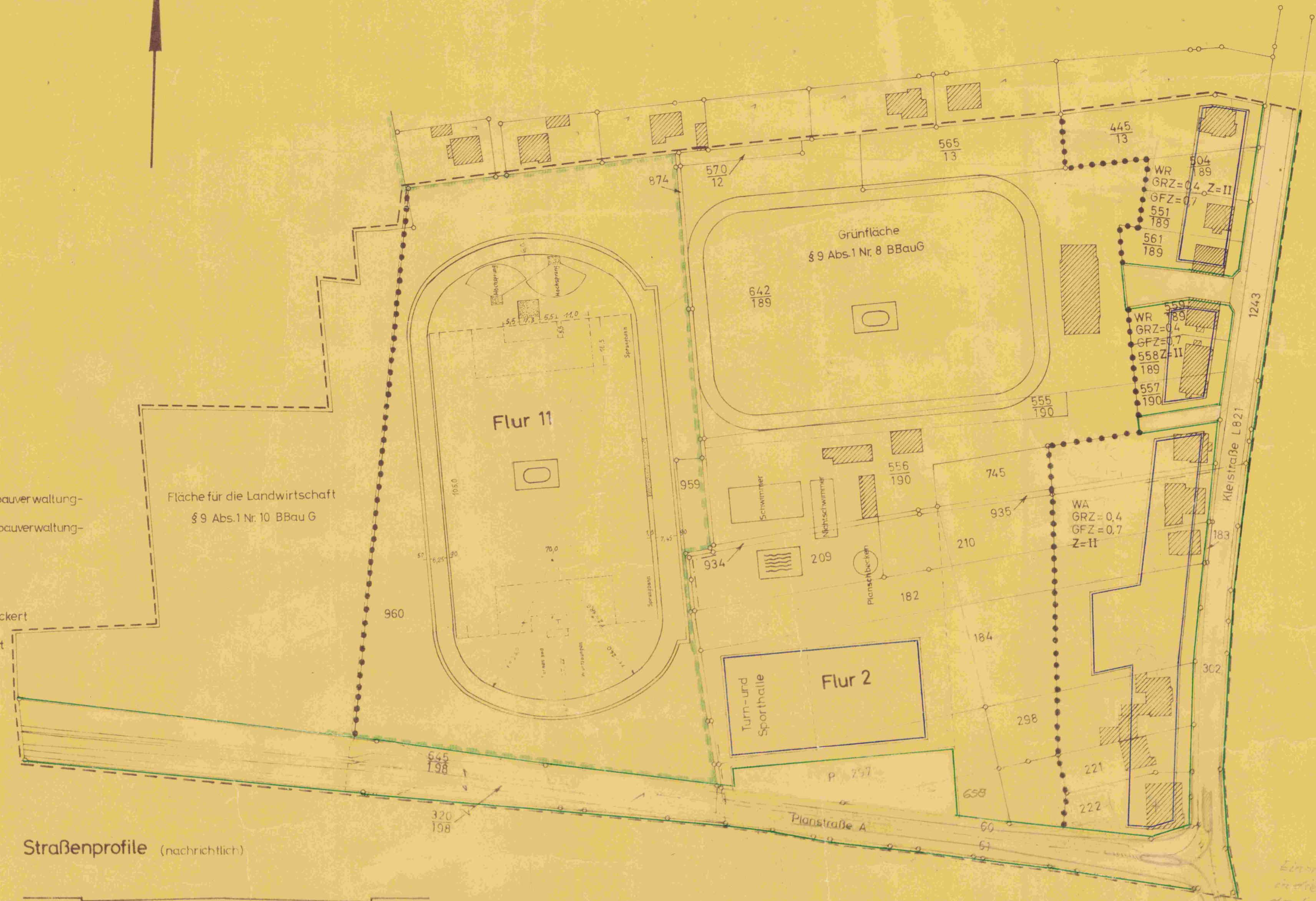
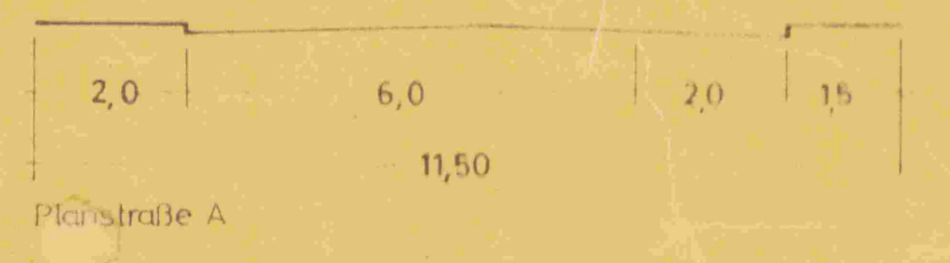
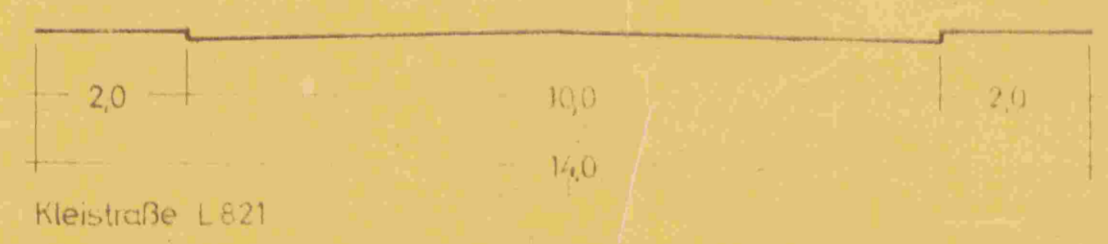


- 645 198 Gemeinde politische
- 960 Schnepfer, Hans Eberhard, Bauer
- 874 Gemeinde politische
- 570 12 Gemeinde politische
- 565 13 Gemeinde politische
- 642 189 Gemeinde politische
- 555 190 Gemeinde politische
- 556 190 Gemeinde politische
- 959 Gemeinde politische
- 934 Gemeinde politische
- 209 Gemeinde politische
- 745 Dellwig, Elfriede, geb. Hunke, Witwe
- 935 Winkler, Ruth, geb. Standop, Ehefrau
- 210 Winkler, Ruth, geb. Standop, Ehefrau
- 182 Stieghorst, Horst, Schlosser
- 183 Gemeinde politische
- 184 Jürgens, Leopold, jun. Metzgermeister
- 302 Landschaftsverband Westfalen-Lippe - Straßenbauverwaltung-
- 1243 Landschaftsverband Westfalen-Lippe - Straßenbauverwaltung-
- 297 Pastille, Walter, Schweißer
- 298 Pastille, Walter, Schweißer
- 221 Pappert, Josef, Gastwirt, Ehefrau Mathilde, geb. Eckert
- 222 Pappert, Josef, Gastwirt, Ehefrau Mathilde, geb. Eckert
- 557 190 Gemeinde politische
- 558 189 Gemeinde politische
- 559 189 Gemeinde politische
- 561 189 Gemeinde politische
- 551 189 Köster, Wilhelm, Bergmann
- 504 189 Ganzke, Walter, Lehrer
- 445 13 Thiele, Paul, kaufmännischer Angestellter
- 60 Gemeinde politische
- 61 Gemeinde politische



960
Schnepper

Straßenprofile (nachrichtlich)



*Einmündung der Planstraße
in die L821 gem. Einmündung
des Landesverkehrsamt
Bochum vom 18.4.1967*

LANDKREIS UNNA
AMT UNNA-KAMEN
GEMEINDE MASNEN
ORTSTEIL Kleistraße
BEBAUUNGSPLAN NR. 8
bestehend aus einem Blatt
Maßstab: 1:1000
1. Ausfertigung

<p>Gebäude (nachrichtlich)</p> <p>Gebäude neu</p> <p>Gebäude alt</p> <p>Gebäude öffentlich</p> <p>Gebäude überbaut</p> <p>Gebäude überbaut</p> <p>Gebäude überbaut</p>	<p>Linien und Zeichen (nachrichtlich)</p> <p>Grundbesitzgrenze</p> <p>neue Parzellengrenze</p> <p>Bestandsgrenze</p> <p>Flächenplan</p> <p>Private Verkehrsfläche</p> <p>Öffentliche Verkehrsfläche</p>	<p>Verfahren (nachrichtlich)</p> <p>Prüfung</p> <p>Prüfung</p> <p>Prüfung</p> <p>Prüfung</p>	<p>Maße (nachrichtlich)</p> <p>II Zahl der Vollgeschosse als Höchstgrenze</p> <p>GRZ</p> <p>GFZ</p>	<p>Begrenzungen und Baulinien (nachrichtlich)</p> <p>Grenze der Verbandsgrenze</p> <p>Grenze der Verbandsgrenze</p> <p>Grenze der Verbandsgrenze</p> <p>Grenze der Verbandsgrenze</p>	<p>Fläche (nachrichtlich)</p> <p>FL</p> <p>§ 9 Abs. 2 BBauG, § 4 der ersten Durchführungsverordnung zum BBauG und § 103 BauO NW</p>	<p>Festsetzungen</p> <p>§ 4 Abs. 2 BBauG, § 4 der ersten Durchführungsverordnung zum BBauG und § 103 BauO NW</p>	<p>Zu dieser Plan gehört die geographische Karte im Maßstab 1:10000, die die Grundbesitzverhältnisse zeigt (M 4/3-684-66) 3.4.68</p> <p>Maßstab: 1:1000 3.4.68</p> <p>Unna, Stadt 3.4.68</p> <p>gez. I.V. Gadegast Beigeordneter</p>