**Information und Technik**
**Nordrhein-Westfalen**
Geschäftsbereich Statistik

# Kommunalprofil Kreis Unna

Regierungsbezirk Arnsberg

**Inhalt:**

Fläche
Bevölkerung
Bevölkerungsvorausberechnung
Bevölkerungsbewegung
Bildung
Schwerbehinderte Menschen
Sozialversicherungpflichtig Beschäftige
Verarbeitendes Gewerbe
Investitionen im Verabeitenden Gewerbe
Bauhauptgewerbe
Gewerbean- und -abmeldungen
Umsatzsteuer
Einkommen
Verkehr
Wahlen

Weitere Kapitel sind in Vorbereitung.

LDB
Landesdatenbank NRW

Weitere Informationen finden Sie in unserer Landesdatenbank unter www.landesdatenbank.nrw.de

Zentrale Information und Beratung
Telefon: 0211 9449-2495/2525
E-Mail: statistik-info@it.nrw.de

**www.it.nrw.de**

Für die Klassifikation der Kommunen nach Gemeindetypen wird eine Gemeindereferenz des Bundesamtes für Bauwesen und Raumordnung mit nachfolgender Definition verwendet (Stand: 2012):

| Gemeindetyp | Definition |
|---|---|
| Große Großstadt | Großstädte um 500 000 Einwohner und mehr |
| Kleine Großstadt | Großstädte unter 500 000 Einwohner |
| Große Mittelstadt | Mittelstädte mit Zentrum, 50 000 Einwohner und mehr |
| Kleine Mittelstadt | Mittelstädte mit Zentrum, 20 000 bis 50 000 Einwohner |
| Größere Kleinstadt | Kleinstädte mit Zentrum, 10 000 Einwohner und mehr |
| Kleine Kleinstadt | Kleinstädte mit Zentrum, 5 000 bis 10 000 Einwohner oder Grundzentrale Funktion |

**Für einen Kreis ist die Zuordnung zu einem Gemeindetyp leider nicht möglich!**

**Fläche am 31.12.2015 nach Nutzungsarten**

| Nutzungsart | Betrachtungsgebiet | | Alle Gemeinden des | | | |
|---|---|---|---|---|---|---|
| | | | Kreises | Reg.-Bez. | Landes | gleichen Typs |
| | ha | % | | | | |
| **Fläche insgesamt** | **54 321** | **100** | **x** | **100** | **100** | **x** |
| **Siedlungs- und Verkehrsfläche** | **17 393** | **32,0** | **x** | **20,6** | **22,9** | **x** |
| Gebäude- und Freifläche, Betriebsfläche | 11 179 | 20,6 | x | 11,9 | 13,4 | x |
| Erholungsfläche, Friedhofsfläche | 1 539 | 2,8 | x | 1,7 | 2,3 | x |
| Verkehrsfläche | 4 675 | 8,6 | x | 7,0 | 7,2 | x |
| **Freifläche außerhalb der Siedlungs- und Verkehrsfläche** | **36 928** | **68,0** | **x** | **79,4** | **77,1** | **x** |
| Landwirtschaftsfläche | 28 781 | 53,0 | x | 35,3 | 48,1 | x |
| Waldfläche | 7 195 | 13,2 | x | 42,3 | 26,0 | x |
| Wasserfläche | 873 | 1,6 | x | 1,3 | 1,9 | x |
| Moor, Heide, Unland | 28 | 0,1 | x | 0,2 | 0,4 | x |
| Abbauland | 17 | 0 | x | 0,3 | 0,6 | x |
| Flächen anderer Nutzung | 34 | 0,1 | x | 0 | 0,1 | x |

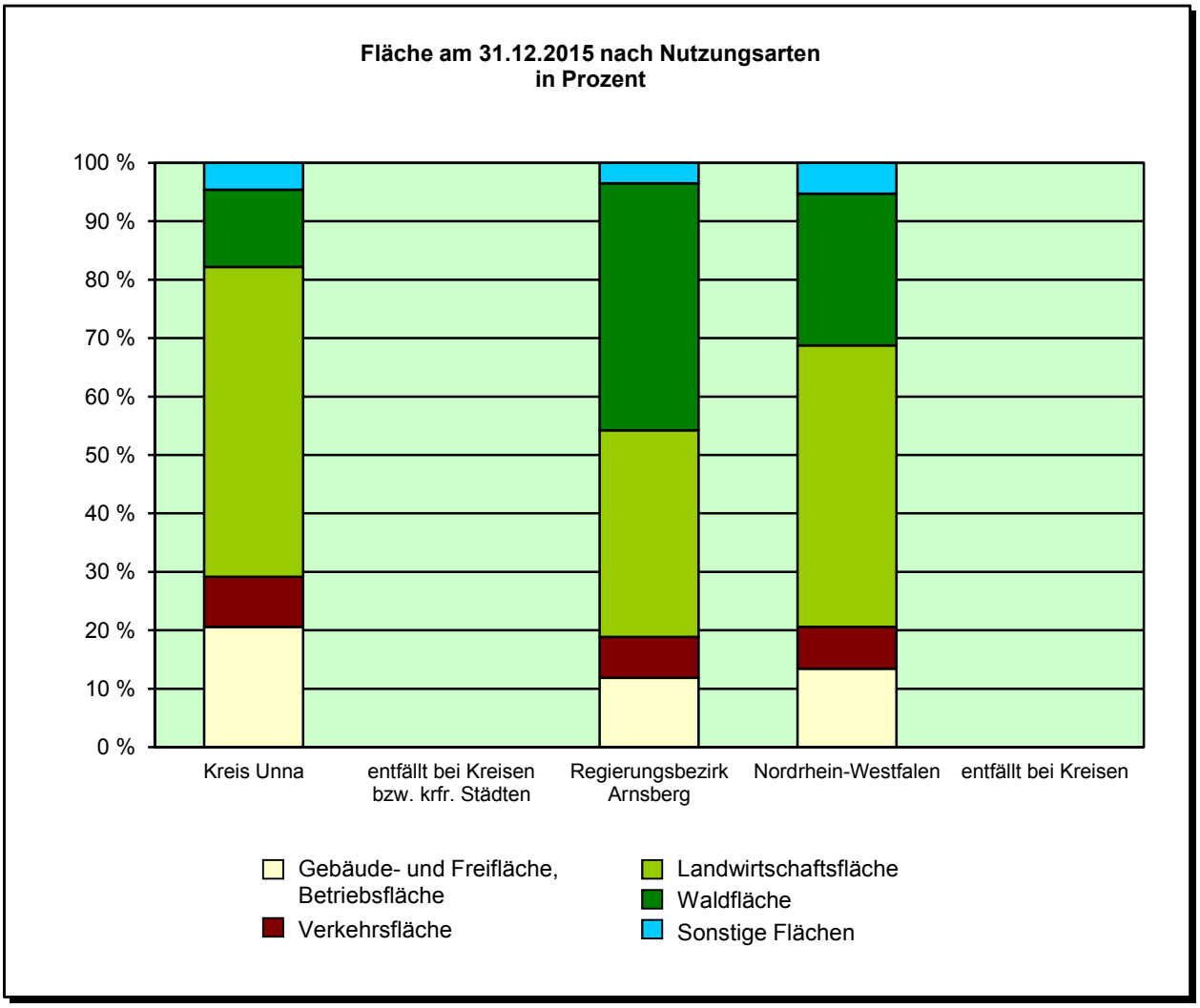

**Fläche nach Nutzungsarten 2004 – 2015**

| Nutzungsart | 2004 | 2008 | | 2012 | | 2015 | |
|---|---|---|---|---|---|---|---|
| | ha | | 2004=100 | ha | 2004=100 | ha | 2004=100 |
| **Fläche insgesamt** | **54 269** | **54 271** | **100,0** | **54 271** | **100,0** | **54 321** | **100,1** |
| **Siedlungs- und Verkehrsfläche** | **16 159** | **16 713** | **103,4** | **16 952** | **104,9** | **17 393** | **107,6** |
| Gebäude- und Freifläche, Betriebsfläche | 10 636 | 11 078 | 104,2 | 11 244 | 105,7 | 11 179 | 105,1 |
| Erholungsfläche, Friedhofsfläche | 1 067 | 1 142 | 107,0 | 1 167 | 109,3 | 1 539 | 144,2 |
| Verkehrsfläche | 4 455 | 4 493 | 100,8 | 4 541 | 101,9 | 4 675 | 104,9 |
| **Freifläche außerhalb der Siedlungs- und Verkehrsfläche** | **38 110** | **37 558** | **98,6** | **37 320** | **97,9** | **36 928** | **96,9** |
| Landwirtschaftsfläche | 30 141 | 29 824 | 98,9 | 29 525 | 98,0 | 28 781 | 95,5 |
| Waldfläche | 6 560 | 6 625 | 101,0 | 6 659 | 101,5 | 7 195 | 109,7 |
| Sonstige Flächen | 1 409 | 1 109 | 78,7 | 1 135 | 80,5 | 952 | 67,6 |

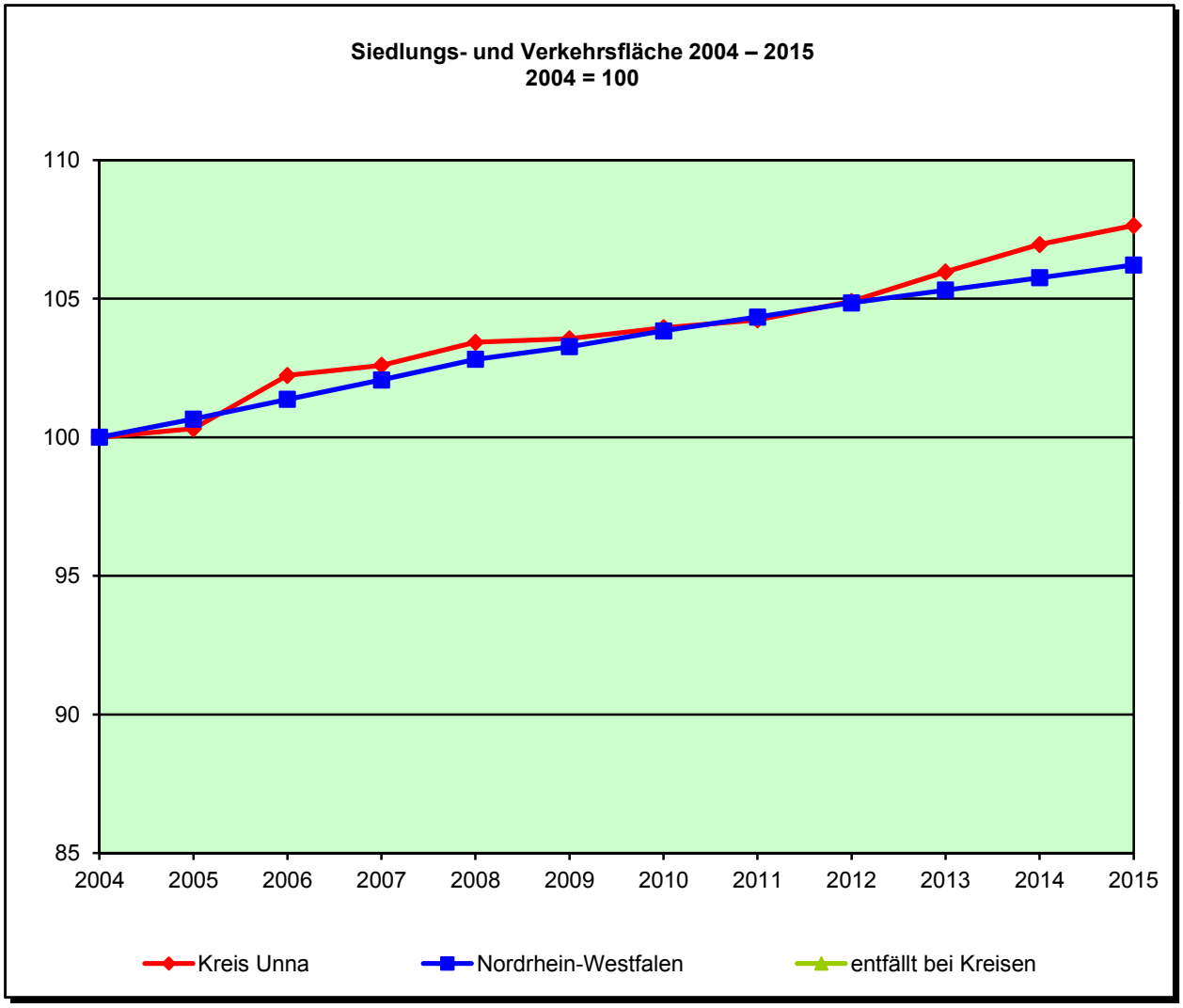

**Bevölkerungs- sowie Siedlungs- und Verkehrsdichte am 31.12.2015**

| Einwohner je km² | Betrachtungs-gebiet | Alle Gemeinden des | | | |
|---|---|---|---|---|---|
| | | Kreises | Reg.-Bez. | Landes | gleichen Typs |
| **Bevölkerungsdichte insgesamt** | **729,1** | **x** | **449,0** | **523,7** | **x** |
| Siedlungs- und Verkehrsdichte[1)] | 2 277,0 | x | 2 182,9 | 2 282,2 | x |

1) Bevölkerungsdichte bezogen auf die besiedelte Fläche (Siedlungs- und Verkehrsfläche)

**Bevölkerungsstand*) 31.12.1985 – 31.12.2015**

| Bevölkerungsgruppe | 1985 | 1990 | 1995 | 2000 | 2005 | 2010 | 2015 |
|---|---|---|---|---|---|---|---|
| **Bevölkerung insgesamt** | **390 947** | **406 434** | **422 662** | **431 740** | **423 830** | **411 806** | **396 035** |
| Weiblich | 201 341 | 208 894 | 216 714 | 221 281 | 216 015 | 210 016 | 202 597 |
| Nichtdeutsche[1)] | 26 532 | 30 455 | 41 978 | 41 488 | 38 078 | 35 766 | 35 534 |

*) Bevölkerungsfortschreibung auf Basis Volkszählung 1987 und Zensus 2011 – 1) Die Gliederung „deutsch/nichtdeutsch“ ist durch die Reform des Staatsangehörigkeitsrechts von 1999 ab dem Berichtsjahr 2000 beeinflusst; bis einschließl. 1986 geschätzte Werte.

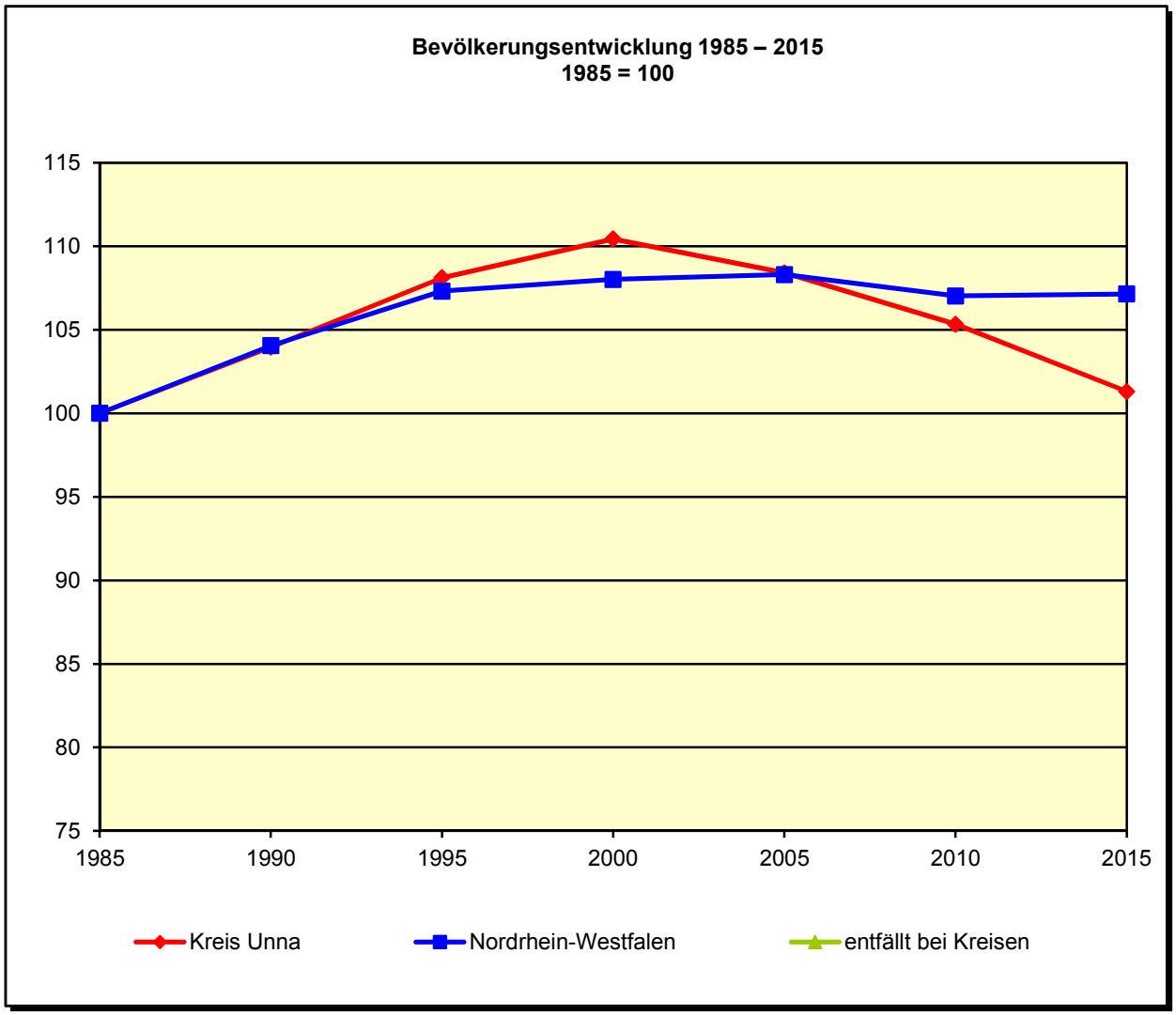

**Bevölkerungsstand*) und -bewegung 2009 – 2015**

| Merkmal<br>a = Insgesamt<br>b = Nichtdeutsche[1)]<br>c = je 1 000 Einwohner | | 2009 | 2010 | 2011 | 2012 | 2013 | 2014 | 2015 |
|---|---|---|---|---|---|---|---|---|
| **Bevölkerung am 31.12.** | **a** | **414 056** | **411 806** | **394 873** | **392 940** | **391 622** | **391 774** | **396 035** |
| | **b** | **35 884** | **35 766** | **27 461** | **27 523** | **27 931** | **29 350** | **35 534** |
| Lebendgeborene | a | 2 927 | 2 905 | 2 821 | 2 880 | 3 027 | 3 165 | 3 184 |
| | b | 132 | 203 | 150 | 115 | 150 | 253 | 268 |
| Gestorbene | a | 4 396 | 4 758 | 4 484 | 4 782 | 4 882 | 4 643 | 5 062 |
| | b | 80 | 75 | 77 | 101 | 114 | 115 | 125 |
| Überschuss der Geborenen (+) | a | –1 469 | –1 853 | –1 663 | –1 902 | –1 855 | –1 478 | –1 878 |
| bzw. Gestorbenen (–) | b | + 52 | + 128 | + 73 | + 14 | + 36 | + 138 | + 143 |
| Zugezogene | a | 16 722 | 16 341 | 17 038 | 17 224 | 18 018 | 19 431 | 27 070 |
| | b | 2 621 | 2 790 | 3 450 | 3 457 | 3 758 | 5 242 | 13 546 |
| Fortgezogene | a | 17 865 | 16 731 | 17 659 | 17 354 | 17 517 | 17 963 | 21 038 |
| | b | 2 894 | 2 587 | 2 896 | 2 835 | 2 889 | 3 617 | 7 115 |
| Überschuss der Zu- (+) | a | –1 143 | – 390 | – 621 | – 130 | + 501 | +1 468 | +6 032 |
| bzw. Fortgezogenen (–) | b | – 273 | + 203 | + 554 | + 622 | + 869 | +1 625 | +6 431 |
| **Gesamtsaldo[2)]** | **a** | **–2 623** | **–2 250** | **–16 933** | **–1 933** | **–1 318** | **+ 152** | **+4 261** |
| | **b** | **– 666** | **– 118** | **–8 305** | **+ 62** | **+ 408** | **+1 419** | **+6 184** |
| | **c** | **– 6,3** | **– 5,5** | **– 42,9** | **– 4,9** | **– 3,4** | **+ 0,4** | **+ 10,8** |

*) Bevölkerungsfortschreibung auf Basis Volkszählung 1987 und Zensus 2011 – 1) Die Gliederung „deutsch/nichtdeutsch“ ist durch die Reform des Staatsangehörigkeitsrechts von 1999 ab dem Berichtsjahr 2000 beeinflusst. – 2) einschließlich Bestandskorrekturen aufgrund nachträglich berichtigter Meldefälle und einschließlich der Fälle eines Wechsels zur deutschen Staatsangehörigkeit

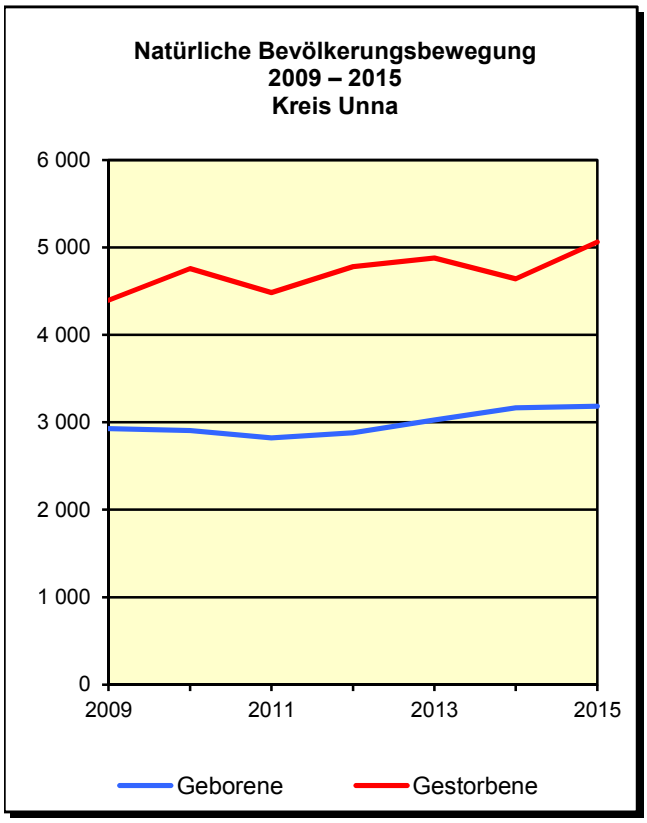


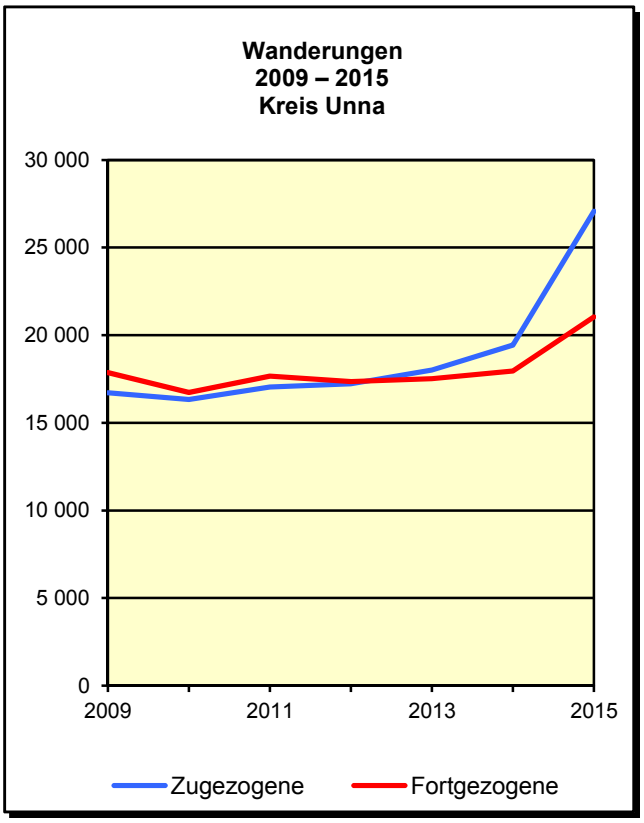

**Durchschnittliche Bevölkerungsbewegung je 1 000 Einwohner 2011 – 2015**

| Merkmal<br>a = Insgesamt<br>b = Nichtdeutsche[1)] | | Betrachtungs-gebiet | Alle Gemeinden des | | | |
|---|---|---|---|---|---|---|
| | | | Kreises | Reg.-Bez. | Landes | gleichen Typs |
| Lebendgeborene | a | 7,7 | x | 8,1 | 8,5 | x |
| | b | 0,5 | x | 0,6 | 0,7 | x |
| Gestorbene | a | 12,1 | x | 12,0 | 11,1 | x |
| | b | 0,3 | x | 0,3 | 0,4 | x |
| Überschuss der Geborenen (+) | a | – 4,5 | x | – 3,9 | – 2,6 | x |
| bzw. Gestorbenen (–) | b | + 0,2 | x | + 0,3 | + 0,3 | x |
| Zugezogene | a | 50,2 | x | 54,2 | 57,4 | x |
| | b | 15,0 | x | 23,5 | 22,5 | x |
| Fortgezogene | a | 46,5 | x | 49,8 | 51,5 | x |
| | b | 9,8 | x | 16,8 | 15,6 | x |
| Überschuss der Zu- (+) | a | + 3,7 | x | + 4,4 | + 5,9 | x |
| bzw. Fortgezogenen (–) | b | + 5,1 | x | + 6,7 | + 6,9 | x |
| **Gesamtsaldo[2)]** | **a** | **– 8,0** | **x** | **– 3,4** | **+ 0,2** | **x** |
| | **b** | **– 0,1** | **x** | **+ 0,9** | **+ 2,7** | **x** |

1) Die Gliederung „deutsch/nichtdeutsch“ ist durch die Reform des Staatsangehörigkeitsrechts vom Juli 1999 ab dem Berichtsjahr 2000 beeinflusst. – 2) einschließlich Bestandskorrekturen aufgrund nachträglich berichtigter Meldefälle und einschließlich der Fälle eines Wechsels zur deutschen Staatsangehörigkeit

**Bevölkerungsstruktur*) am 31.12.2015 nach Altersgruppen**

| Altersgruppe<br>Weiblich/Nichtdeutsch | Betrachtungsgebiet | | Alle Gemeinden des | | | |
|---|---|---|---|---|---|---|
| | | | Kreises | Reg.-Bez. | Landes | gleichen Typs |
| | Anzahl | % | | | | |
| **Bevölkerung insgesamt** | **396 035** | **100** | **x** | **100** | **100** | **.** |
| davon im Alter von ... Jahren | | | | | | |
| unter 6 | 19 263 | 4,9 | x | 5,0 | 5,3 | x |
| 6 bis unter 18 | 44 592 | 11,3 | x | 11,1 | 11,3 | x |
| 18 bis unter 25 | 31 026 | 7,8 | x | 8,3 | 8,3 | x |
| 25 bis unter 30 | 21 557 | 5,4 | x | 6,3 | 6,4 | x |
| 30 bis unter 40 | 43 392 | 11,0 | x | 11,5 | 11,9 | x |
| 40 bis unter 50 | 56 166 | 14,2 | x | 14,0 | 14,2 | x |
| 50 bis unter 60 | 66 255 | 16,7 | x | 15,9 | 15,8 | x |
| 60 bis unter 65 | 26 878 | 6,8 | x | 6,4 | 6,2 | x |
| 65 und mehr | 86 906 | 21,9 | x | 21,3 | 20,6 | x |
| 18 bis unter 65 | 245 274 | 61,9 | x | 62,5 | 62,8 | x |
| Weiblich | 202 597 | 51,2 | x | 50,8 | 50,9 | x |
| Nichtdeutsche[1)] | 35 534 | 9,0 | x | 11,4 | 11,8 | x |

*) Bevölkerungsfortschreibung auf Basis Zensus 2011 – 1) Die Gliederung „deutsch/nichtdeutsch“ ist durch die Reform des Staatsangehörigkeitsrechts vom Juli 1999 ab dem Berichtsjahr 2000 beeinflusst.

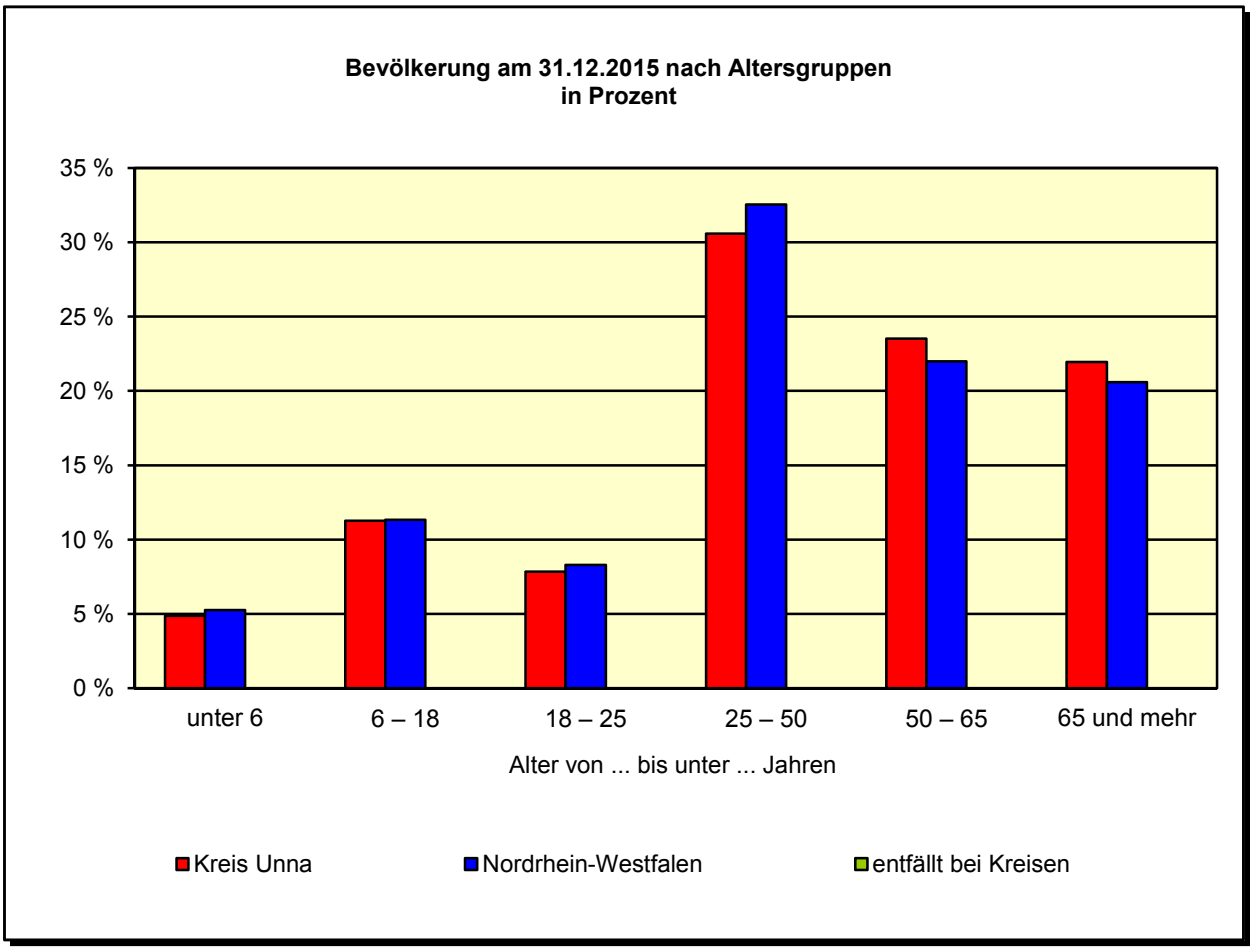
Bevölkerung am 31.12.2015 nach Altersgruppen
in Prozent
35 %
30 %
25 %
20 %
15 %
10 %
5 %
0 %
unter 6
6 – 18
18 – 25
25 – 50
50 – 65
65 und mehr
Alter von ... bis unter ... Jahren
Kreis Unna
Nordrhein-Westfalen
entfällt bei Kreisen

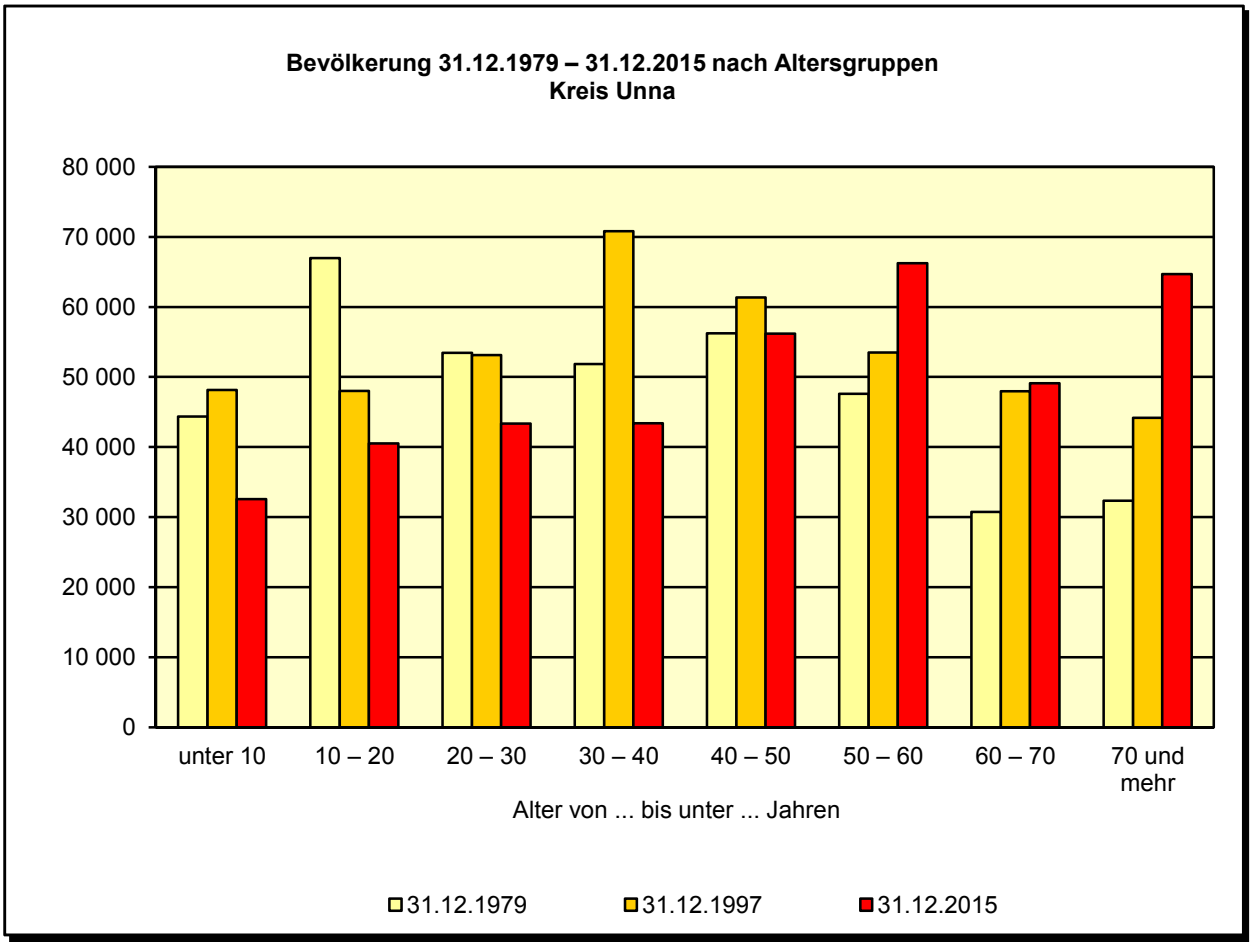
Bevölkerung 31.12.1979 – 31.12.2015 nach Altersgruppen
Kreis Unna
80 000
70 000
60 000
50 000
40 000
30 000
20 000
10 000
0
unter 10
10 – 20
20 – 30
30 – 40
40 – 50
50 – 60
60 – 70
70 und mehr
Alter von ... bis unter ... Jahren
31.12.1979
31.12.1997
31.12.2015

**Bevölkerungsvorausberechnung*) (Basisvariante) 1.1.2014 – 1.1.2040 nach Altersgruppen und Gechlecht**

| Altersgruppe / Geschlecht | Kreis Unna | | | | | Nordrhein-Westfalen | |
|---|---|---|---|---|---|---|---|
| | 1.1.2014 | 1.1.2025 | | 1.1.2040 | | 1.1.2025 | 1.1.2040 |
| | Anzahl | | 2014=100 | Anzahl | 2014=100 | 2014=100 | |
| **Bevölkerung insgesamt** | **391 622** | **377 863** | **96,5** | **356 288** | **91,0** | **100,9** | **99,5** |
| davon im Alter von ... Jahren | | | | | | | |
| unter 6 | 18 188 | 17 543 | 96,5 | 14 558 | 80,0 | 103,3 | 90,5 |
| 6 bis unter 18 | 45 616 | 38 992 | 85,5 | 36 078 | 79,1 | 92,5 | 90,8 |
| 18 bis unter 25 | 29 848 | 24 483 | 82,0 | 22 258 | 74,6 | 86,2 | 83,1 |
| 25 bis unter 30 | 19 955 | 19 254 | 96,5 | 15 343 | 76,9 | 101,1 | 86,7 |
| 30 bis unter 40 | 41 969 | 44 108 | 105,1 | 36 312 | 86,5 | 115,0 | 98,3 |
| 40 bis unter 50 | 61 207 | 44 784 | 73,2 | 46 949 | 76,7 | 78,8 | 87,2 |
| 50 bis unter 60 | 63 651 | 57 807 | 90,8 | 46 706 | 73,4 | 96,5 | 84,9 |
| 60 bis unter 65 | 26 241 | 32 439 | 123,6 | 21 476 | 81,8 | 131,3 | 92,5 |
| 65 und mehr | 84 947 | 98 453 | 115,9 | 116 608 | 137,3 | 114,0 | 140,1 |
| 18 bis unter 65 | 242 871 | 222 875 | 91,8 | 189 044 | 77,8 | 98,0 | 88,6 |
| Männlich | 189 544 | 183 639 | 96,9 | 174 101 | 91,9 | 102,1 | 101,5 |
| Weiblich | 202 078 | 194 224 | 96,1 | 182 187 | 90,2 | 99,9 | 97,7 |

*) Für die Bevölkerungsvorausberechnung in den kreisfreien Städten und Kreisen werden Ergebnisse der Statistiken der Geburten, Sterbefälle und Wanderungen, der Fortschreibung des Bevölkerungsstandes sowie der Sterbetafeln genutzt.

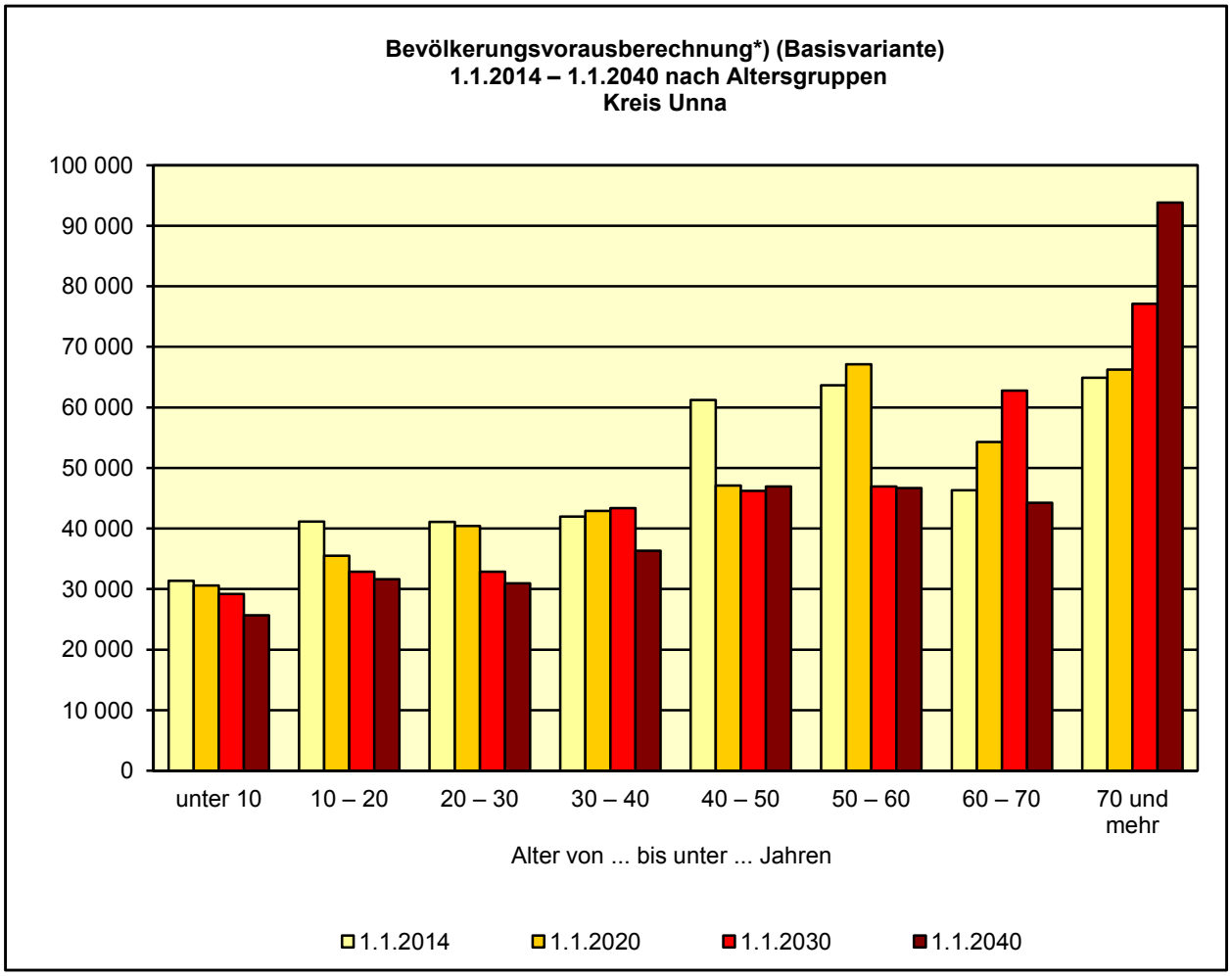


*) Für die Bevölkerungsvorausberechnung in den kreisfreien Städten und Kreisen werden Ergebnisse der Statistiken der Geburten, Sterbefälle und Wanderungen, der Fortschreibung des Bevölkerungsstandes sowie der Sterbetafeln genutzt.

**Wanderungen über die Gemeindegrenzen im Durchschnitt der Jahre 2011 – 2015**

| Zu- bzw. Fortgezogene | Betrachtungsgebiet | | Alle Gemeinden des | | | |
|---|---|---|---|---|---|---|
| | | | Kreises | Reg.-Bez. | Landes | gleichen Typs |
| | Anzahl | % | | | | |
| **Zugezogene insgesamt** | **19 756** | **100** | **x** | **100** | **100** | **x** |
| davon im Alter von ... Jahren | | | | | | |
| unter 18 | 3 419 | 17,3 | x | 16,5 | 15,2 | x |
| 18 bis unter 25 | 3 498 | 17,7 | x | 22,7 | 22,0 | x |
| 25 bis unter 30 | 3 174 | 16,1 | x | 17,5 | 17,9 | x |
| 30 bis unter 50 | 6 366 | 32,2 | x | 30,4 | 31,9 | x |
| 50 bis unter 65 | 1 977 | 10,0 | x | 8,3 | 8,6 | x |
| 65 und mehr | 1 322 | 6,7 | x | 4,5 | 4,5 | x |
| 18 bis unter 65 | 15 016 | 76,0 | x | 79,0 | 80,3 | x |
| Nichtdeutsche | 5 891 | 29,8 | x | 43,3 | 39,2 | x |
| **Fortgezogene insgesamt** | **18 306** | **100** | **x** | **100** | **100** | **x** |
| davon im Alter von ... Jahren | | | | | | |
| unter 18 | 2 639 | 14,4 | x | 14,6 | 13,6 | x |
| 18 bis unter 25 | 3 814 | 20,8 | x | 21,9 | 21,1 | x |
| 25 bis unter 30 | 3 013 | 16,5 | x | 17,9 | 17,9 | x |
| 30 bis unter 50 | 5 553 | 30,3 | x | 30,8 | 32,4 | x |
| 50 bis unter 65 | 1 951 | 10,7 | x | 9,2 | 9,5 | x |
| 65 und mehr | 1 335 | 7,3 | x | 5,7 | 5,5 | x |
| 18 bis unter 65 | 14 332 | 78,3 | x | 79,7 | 80,9 | x |
| Nichtdeutsche | 3 870 | 21,1 | x | 33,8 | 30,2 | x |

**Überschuss der Zu- (+) bzw. Fortgezogenen (–) über die Gemeindegrenzen je 1 000 Einwohner im Durchschnitt der Jahre 2011 – 2015 nach Altersgruppen**

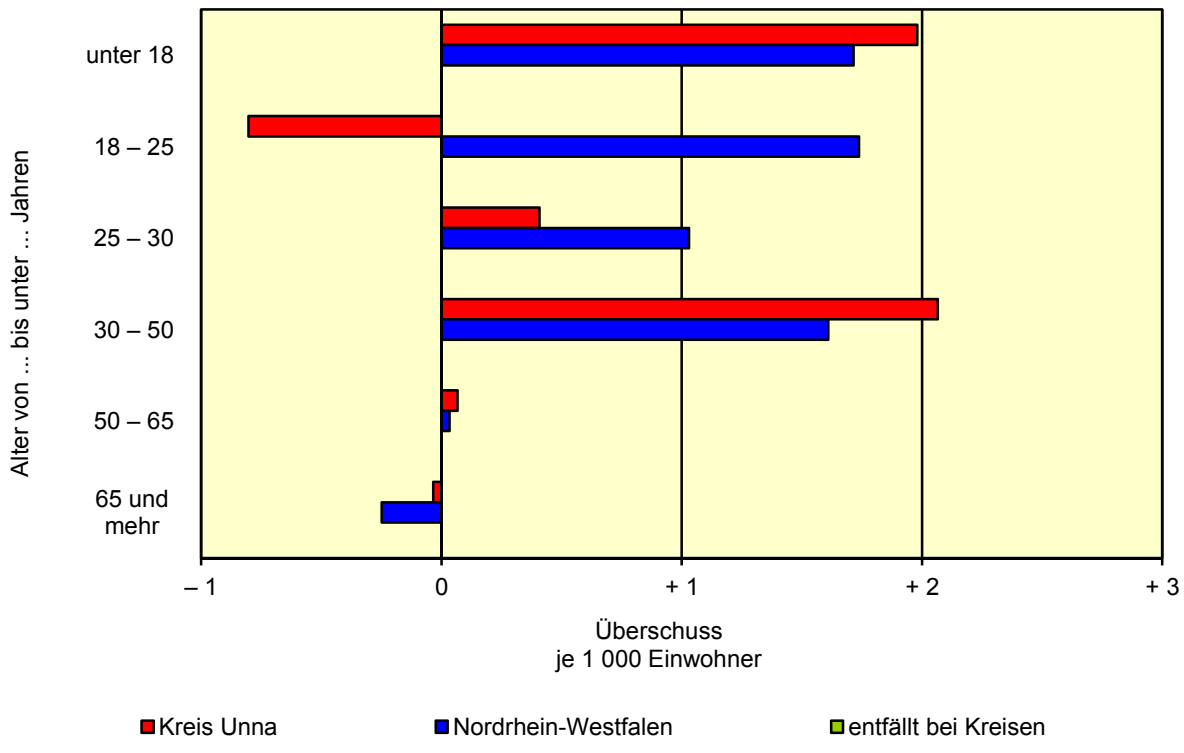

**Größte Zuwanderungsströme 2015**

| Rang Nr. | Zuzüge von | Zugezogene | | | | Überschuss der Zu- (+) bzw. Fort-gezogenen (–) |
|---|---|---|---|---|---|---|
| | | insgesamt | je 1 000 Einwohner der Quellgemeinde | 18 bis unter 65 Jahre alt | Nicht-deutsche | |
| 1 | Dortmund, krfr. Stadt | 3 169 | 5,4 | 2 374 | 479 | + 590 |
| 2 | Hamm, krfr. Stadt | 723 | 4,0 | 579 | 138 | – 287 |
| 3 | Bochum, krfr. Stadt | 329 | 0,9 | 253 | 98 | – |
| 4 | Wickede (Ruhr) | 297 | 23,3 | 236 | 245 | + 176 |
| 5 | Menden (Sauerland), Stadt | 292 | 5,5 | 222 | 31 | + 38 |
| 6 | Essen, krfr. Stadt | 285 | 0,5 | 213 | 144 | + 88 |
| 7 | Hagen, krfr. Stadt | 281 | 1,5 | 212 | 68 | + 96 |
| 8 | Hemer, Stadt | 273 | 8,1 | 200 | 226 | + 189 |
| 9 | Schöppingen | 222 | 30,5 | 156 | 220 | + 213 |
| 10 | Iserlohn, Stadt | 218 | 2,3 | 176 | 15 | + 7 |
| 11 | Borgentreich, Stadt | 188 | 19,8 | 137 | 188 | + 178 |
| 12 | Duisburg, krfr. Stadt | 172 | 0,4 | 139 | 116 | + 58 |
| 13 | Münster, krfr. Stadt | 171 | 0,6 | 155 | 19 | – 176 |
| 14 | Kerken | 167 | 12,6 | 119 | 167 | + 167 |
| 15 | Detmold, Stadt | 137 | 1,8 | 110 | 129 | + 118 |
| 16 | Waltrop, Stadt | 132 | 4,5 | 93 | 5 | – 11 |
| 17 | Köln, krfr. Stadt | 114 | 0,1 | 96 | 15 | – 88 |
| 18 | Nordkirchen | 113 | 11,6 | 77 | 8 | – 54 |
| 19 | Witten, Stadt | 110 | 1,1 | 78 | 26 | + 4 |
| 20 | Herne, krfr. Stadt | 106 | 0,7 | 79 | 21 | + 6 |
| 21 | Neuss, Stadt | 105 | 0,7 | 81 | 97 | + 57 |
| 22 | Bielefeld, krfr. Stadt | 104 | 0,3 | 90 | 47 | + 31 |
| 23 | Werl, Stadt | 104 | 3,4 | 75 | 12 | – 65 |
| 24 | Bad Berleburg, Stadt | 101 | 5,1 | 82 | 97 | + 101 |
| 25 | Düsseldorf, krfr. Stadt | 100 | 0,2 | 83 | 18 | – 34 |
| 26 | Gelsenkirchen, krfr. Stadt | 96 | 0,4 | 70 | 15 | + 31 |
| 27 | Castrop-Rauxel, Stadt | 91 | 1,2 | 72 | 4 | + 4 |
| 28 | Lüdinghausen, Stadt | 89 | 3,7 | 66 | 5 | – 7 |
| 29 | Rüthen, Stadt | 77 | 6,9 | 59 | 72 | + 69 |
| 30 | Wuppertal, krfr. Stadt | 76 | 0,2 | 56 | 11 | – 38 |

**Größte positive Wanderungssalden 2015**

| Rang Nr. | Zuzüge von | Wanderungssaldo (der) | | | | Zugezogene insgesamt |
|---|---|---|---|---|---|---|
| | | insgesamt | je 1 000 Einwohner der Quellgemeinde | 18- bis unter 65-Jährigen | Nicht-deutschen | |
| 1 | Dortmund, krfr. Stadt | + 590 | + 1,0 | + 225 | + 188 | 3 169 |
| 2 | Schöppingen | + 213 | + 29,3 | + 147 | + 212 | 222 |
| 3 | Hemer, Stadt | + 189 | + 5,6 | + 144 | + 193 | 273 |
| 4 | Borgentreich, Stadt | + 178 | + 18,7 | + 130 | + 179 | 188 |
| 5 | Wickede (Ruhr) | + 176 | + 13,8 | + 151 | + 232 | 297 |
| 6 | Kerken | + 167 | + 12,6 | + 119 | + 167 | 167 |
| 7 | Detmold, Stadt | + 118 | + 1,6 | + 94 | + 124 | 137 |
| 8 | Bad Berleburg, Stadt | + 101 | + 5,1 | + 82 | + 97 | 101 |
| 9 | Hagen, krfr. Stadt | + 96 | + 0,5 | + 70 | + 37 | 281 |
| 10 | Essen, krfr. Stadt | + 88 | + 0,2 | + 44 | + 79 | 285 |
| 11 | Rüthen, Stadt | + 69 | + 6,2 | + 55 | + 72 | 77 |
| 12 | Burbach | + 66 | + 4,4 | + 42 | + 66 | 69 |
| 13 | Duisburg, krfr. Stadt | + 58 | + 0,1 | + 50 | + 82 | 172 |
| 14 | Oerlinghausen, Stadt | + 58 | + 3,3 | + 38 | + 57 | 58 |
| 15 | Neuss, Stadt | + 57 | + 0,4 | + 44 | + 61 | 105 |

**Größte Fortwanderungsströme 2015**

| Rang Nr. | Fortzüge nach | Fortgezogene | | | | Überschuss der Zu- (+) bzw. Fortgezogenen (–) |
|---|---|---|---|---|---|---|
| | | insgesamt | je 1 000 Einwohner der Zielgemeinde | 18 bis unter 65 Jahre alt | Nicht-deutsche | |
| 1 | Dortmund, krfr. Stadt | 2 579 | 4,4 | 2 149 | 291 | + 590 |
| 2 | Hamm, krfr. Stadt | 1 010 | 5,6 | 741 | 461 | – 287 |
| 3 | Münster, krfr. Stadt | 347 | 1,1 | 314 | 62 | – 176 |
| 4 | Bochum, krfr. Stadt | 329 | 0,9 | 278 | 83 | – |
| 5 | Menden (Sauerland), Stadt | 254 | 4,7 | 191 | 38 | + 38 |
| 6 | Iserlohn, Stadt | 211 | 2,3 | 145 | 26 | + 7 |
| 7 | Köln, krfr. Stadt | 202 | 0,2 | 182 | 67 | – 88 |
| 8 | Essen, krfr. Stadt | 197 | 0,3 | 169 | 65 | + 88 |
| 9 | Hagen, krfr. Stadt | 185 | 1,0 | 142 | 31 | + 96 |
| 10 | Werl, Stadt | 169 | 5,5 | 130 | 14 | – 65 |
| 11 | Nordkirchen | 167 | 17,1 | 134 | 6 | – 54 |
| 12 | Waltrop, Stadt | 143 | 4,9 | 111 | 16 | – 11 |
| 13 | Düsseldorf, krfr. Stadt | 134 | 0,2 | 124 | 19 | – 34 |
| 14 | Wickede (Ruhr) | 121 | 9,5 | 85 | 13 | + 176 |
| 15 | Wuppertal, krfr. Stadt | 114 | 0,3 | 94 | 51 | – 38 |
| 16 | Duisburg, krfr. Stadt | 114 | 0,2 | 89 | 34 | + 58 |
| 17 | Witten, Stadt | 106 | 1,1 | 87 | 31 | + 4 |
| 18 | Herne, krfr. Stadt | 100 | 0,6 | 72 | 29 | + 6 |
| 19 | Lüdinghausen, Stadt | 96 | 4,0 | 72 | 4 | – 7 |
| 20 | Ascheberg | 88 | 5,8 | 60 | 3 | – 15 |
| 21 | Castrop-Rauxel, Stadt | 87 | 1,2 | 69 | 5 | + 4 |
| 22 | Hemer, Stadt | 84 | 2,5 | 56 | 33 | + 189 |
| 23 | Olfen, Stadt | 80 | 6,4 | 56 | – | – 27 |
| 24 | Ladbergen | 79 | 11,8 | 79 | 78 | – 77 |
| 25 | Bonn, krfr. Stadt | 79 | 0,2 | 77 | 43 | – 16 |
| 26 | Bielefeld, krfr. Stadt | 73 | 0,2 | 61 | 11 | + 31 |
| 27 | Paderborn, Stadt | 72 | 0,5 | 66 | 32 | – 24 |
| 28 | Arnsberg, Stadt | 67 | 0,9 | 56 | 7 | – 4 |
| 29 | Ahlen, Stadt | 65 | 1,2 | 42 | 30 | – 26 |
| 30 | Gelsenkirchen, krfr. Stadt | 65 | 0,2 | 58 | 29 | + 31 |

**Größte negative Wanderungssalden 2015**

| Rang Nr. | Fortzüge nach | Wanderungssaldo (der) | | | | Fortgezogene insgesamt |
|---|---|---|---|---|---|---|
| | | insgesamt | je 1 000 Einwohner der Zielgemeinde | 18- bis unter 65-Jährigen | Nicht-deutschen | |
| 1 | Hamm, krfr. Stadt | – 287 | – 1,6 | – 162 | – 323 | 1 010 |
| 2 | Münster, krfr. Stadt | – 176 | – 0,6 | – 159 | – 43 | 347 |
| 3 | Köln, krfr. Stadt | – 88 | – 0,1 | – 86 | – 52 | 202 |
| 4 | Ladbergen | – 77 | – 11,5 | – 77 | – 77 | 79 |
| 5 | Werl, Stadt | – 65 | – 2,1 | – 55 | – 2 | 169 |
| 6 | Nordkirchen | – 54 | – 5,5 | – 57 | + 2 | 167 |
| 7 | Lengerich, Stadt | – 54 | – 2,4 | – 53 | – 56 | 62 |
| 8 | Telgte, Stadt | – 51 | – 2,6 | – 47 | – 50 | 57 |
| 9 | Bocholt, Stadt | – 41 | – 0,6 | – 34 | – 36 | 49 |
| 10 | Wuppertal, krfr. Stadt | – 38 | – 0,1 | – 38 | – 40 | 114 |
| 11 | Düsseldorf, krfr. Stadt | – 34 | – 0,1 | – 41 | – 1 | 134 |
| 12 | Aachen, krfr. Stadt | – 32 | – 0,1 | – 32 | + 2 | 57 |
| 13 | Olfen, Stadt | – 27 | – 2,2 | – 17 | – | 80 |
| 14 | Mülheim an der Ruhr, krfr. St. | – 27 | – 0,2 | – 13 | – 19 | 46 |
| 15 | Ahlen, Stadt | – 26 | – 0,5 | – 16 | – 28 | 65 |

**Allgemeinbildende Schulen am 15.10.2016**

| Merkmal | Insgesamt[1)] | Grundschule | Hauptschule | Realschule | Gymnasium | Gesamtschule | Förderschule |
|---|---|---|---|---|---|---|---|
| **Schulen** | **113** | **59** | **8** | **13** | **14** | **9** | **7** |
| **Schüler/-innen** | **43 312** | **13 596** | **1 928** | **5 106** | **10 898** | **9 107** | **1 309** |
| Ausländeranteil in % | 6,9 | 8,4 | 15,1 | 7,1 | 3,5 | 7,0 | 7,3 |
| Verteilung in der 7. Jahrgangsstufe auf die Schulformen in % | 100,0 | x | 7,8 | 20,8 | 31,5 | 29,1 | 3,3 |
| Schüler/-innen je Klasse[2)] | 24,5 | 23,8 | 22,2 | 26,5 | 26,3 | 27,7 | 12,3 |
| **Schulentlassungen** | **4 775** | **–** | **509** | **1 028** | **1 606** | **1 439** | **154** |
| ohne Hauptschulabschluss | 252 | – | 46 | 12 | 8 | 52 | 134 |
| mit Hauptschulabschluss nach Klasse 9 | 109 | – | 33 | 9 | 10 | 41 | 12 |
| mit Qualifikationsvermerk | 32 | – | 1 | 8 | 10 | 10 | 3 |
| mit Hauptschulabschluss nach Klasse 10 | 601 | – | 268 | 34 | 7 | 278 | 8 |
| mit Fachoberschulreife | 1 685 | – | 162 | 973 | 80 | 459 | – |
| mit Qualifikationsvermerk | 784 | – | 62 | 511 | 80 | 126 | – |
| mit Fachhochschulreife (schulischer Teil) | 152 | – | – | – | 59 | 84 | – |
| mit Hochschulreife | 1 976 | – | – | – | 1 442 | 525 | – |
| **Lehrer/-innen[3)]** | **3 449** | **981** | **201** | **323** | **826** | **746** | **257** |
| weiblich in % | 70,5 | 90,1 | 66,2 | 65,6 | 55,3 | 62,9 | 76,3 |
| vollzeitbeschäftigt in % | 65,7 | 52,9 | 74,6 | 69,0 | 69,7 | 75,5 | 56,4 |

1) ggf. einschließlich noch nicht umorganisierter Volksschulen, Sekundarschulen, PRIMUS-Schulen, Schularten mit mehreren Bildungsgängen, freier Waldorfschulen und Weiterbildungskollegs – 2) ggf. ausschließlich der Sekundarstufe II
3) hauptamtliche und hauptberufliche Lehrkräfte

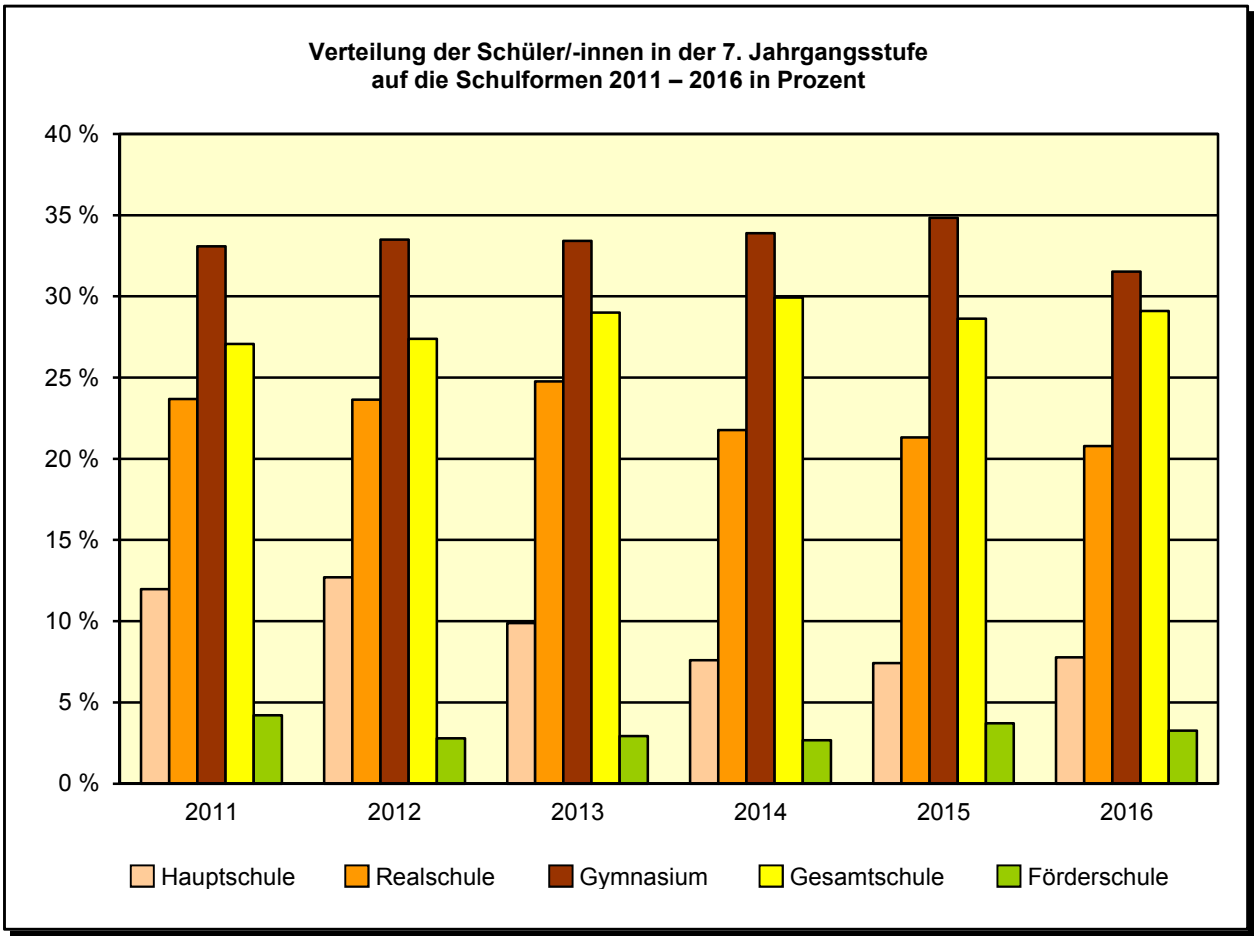

**Berufskollegs am 15.10.2016**

| Merkmal | Insgesamt[1)] | Berufsschule | Berufsfachschule | Berufliche Gymnasien | Fachoberschule | Fachschule |
|---|---|---|---|---|---|---|
| Schulen | 7 | 6 | 6 | 5 | 4 | 6 |
| Schüler/-innen | 9 954 | 5 889 | 2 345 | 615 | 355 | 750 |
| Ausländeranteil in % | 1 401 | 902 | 391 | 41 | 37 | 30 |
| Lehrer/-innen[2)] | 469 | . | . | . | . | . |

1) Zahl der Schulorganisationen, die unter einer Leitung stehen
2) hauptamtliche und hauptberufliche Lehrkräfte

**Schwerbehinderte Menschen am 31.12.2015**

| Art der schwersten Behinderung | Schwerbehinderte Menschen | | |
|---|---|---|---|
| | insgesamt | männlich | weiblich |
| **Insgesamt** | **49 287** | **25 127** | **24 160** |
| Verlust oder Teilverlust von Gliedmaßen | 185 | 135 | 50 |
| Funktionseinschränkungen von Gliedmaßen | 5 989 | 2 728 | 3 261 |
| Funktionseinschränkung der Wirbelsäule und des Rumpfes, Deformierung des Brustkorbes | 6 345 | 3 265 | 3 080 |
| Blindheit und Sehbehinderung | 1 805 | 749 | 1 056 |
| Sprach- oder Sprechstörungen, Taubheit, Schwerhörigkeit, Gleichgewichtsstörungen | 1 842 | 1 018 | 824 |
| Verlust einer Brust oder beider Brüste, Entstellungen u. a. | 1 031 | 9 | 1 022 |
| Beeinträchtigung der Funktion von inneren Organen bzw. Organsystemen | 9 658 | 5 766 | 3 892 |
| Querschnittslähmung, zerebrale Störungen, geistig-seelische Behinderungen, Suchtkrankheiten | 7 626 | 3 925 | 3 701 |
| Sonstige und ungenügend bezeichnete Behinderungen | 14 806 | 7 532 | 7 274 |

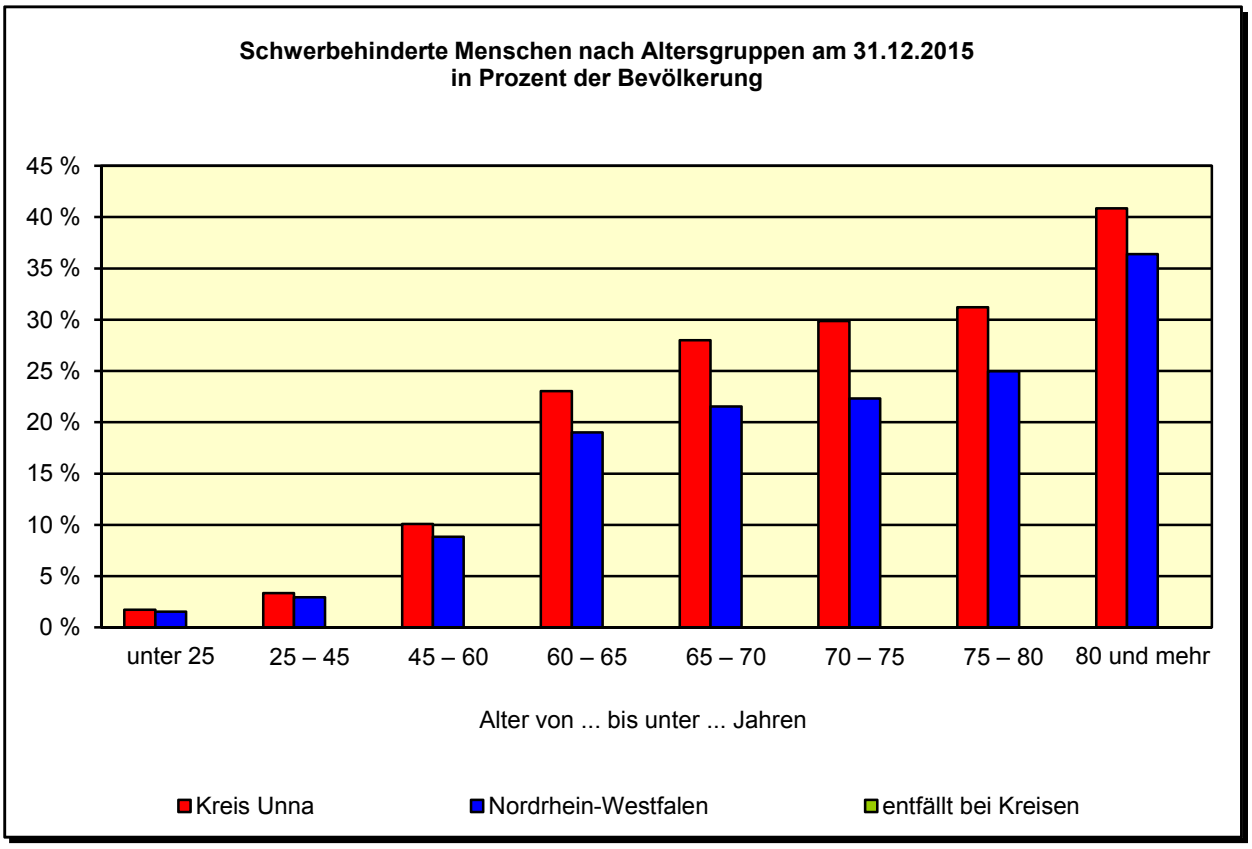

**Sozialversicherungspflichtig Beschäftigte am Arbeitsort am 30.6.2015**

| Wirtschaftszweig (WZ 2008) | Beschäftigte | | | Darunter Ausländer/-innen | | |
|---|---|---|---|---|---|---|
| | insgesamt | männlich | weiblich | zusammen | männlich | weiblich |
| **Insgesamt** (einschl. ohne Angabe) | **118 941** | **65 659** | **53 282** | **10 541** | **7 177** | **3 364** |
| Land- und Forstwirtschaft, Fischerei | 424 | 266 | 158 | 75 | 50 | 25 |
| Produzierendes Gewerbe | 33 909 | 27 271 | 6 638 | 2 620 | 2 314 | 306 |
| Handel, Gastgewerbe, Verkehr und Lagerei | 35 062 | 20 640 | 14 422 | 4 176 | 3 135 | 1 041 |
| Sonstige Dienstleistungen | 49 546 | 17 482 | 32 064 | 3 670 | 1 678 | 1 992 |

**Sozialversicherungspflichtig Beschäftigte am Arbeitsort am 30.6.2015 in Prozent**

| Wirtschaftszweig (WZ 2008) | Betrachtungs-gebiet | Alle Gemeinden des | | | |
|---|---|---|---|---|---|
| | | Kreises | Reg.-Bez. | Landes | gleichen Typs |
| **Insgesamt** (einschl. ohne Angabe) | **100** | **x** | **100** | **100** | **x** |
| Land- und Forstwirtschaft, Fischerei | 0,4 | x | 0,3 | 0,5 | x |
| Produzierendes Gewerbe | 28,5 | x | 33,4 | 27,8 | x |
| Handel, Gastgewerbe, Verkehr und Lagerei | 29,5 | x | 21,6 | 22,3 | x |
| Sonstige Dienstleistungen | 41,7 | x | 44,6 | 49,4 | x |

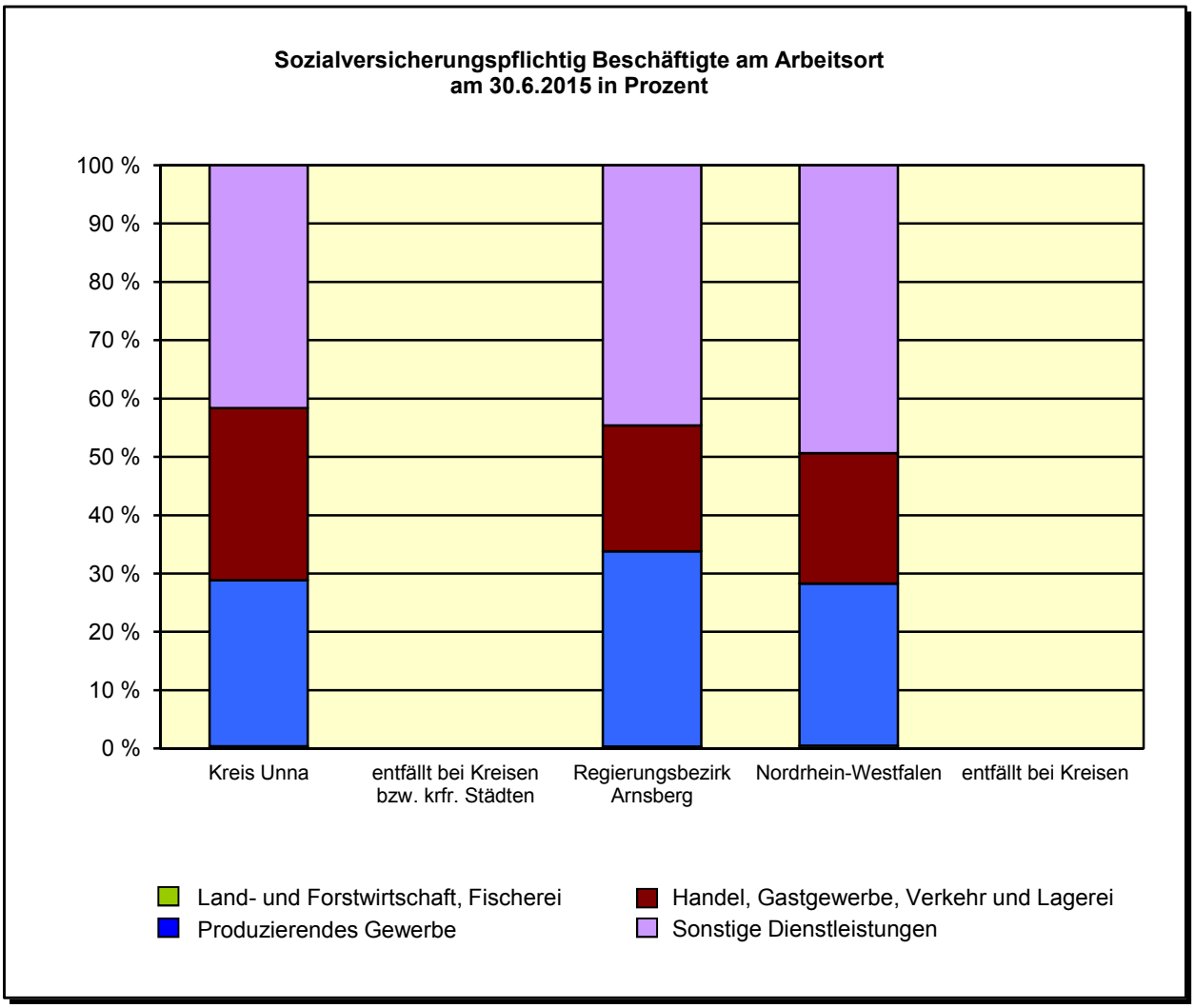

**Sozialversicherungspflichtig Beschäftigte am 30.6.2015 nach Geschlecht**

| Geschlecht | Beschäftigte am Arbeitsort | | Beschäftigte am Wohnort | | Pendler-saldo[1)] |
|---|---|---|---|---|---|
| | insgesamt | darunter Einpendler[1)] | insgesamt | darunter Auspendler[1)] | |
| **Insgesamt** | **118 941** | **50 514** | **137 797** | **69 439** | **–18 925** |
| Männlich | 65 659 | 31 970 | 75 526 | 41 878 | –9 908 |
| Weiblich | 53 282 | 18 544 | 62 271 | 27 561 | –9 017 |

1) über die Kreisgrenzen

**Sozialversicherungspflichtig Beschäftigte am Arbeitsort am 30.6.2015 nach Beschäftigungsumfang und Alter**

| Beschäftigungsumfang / Altersgruppe | Insgesamt | | Männlich | | Weiblich | |
|---|---|---|---|---|---|---|
| | insgesamt | Ausländer/-innen | zusammen | Ausländer/-innen | zusammen | Ausländer/-innen |
| **Insgesamt** | **118 941** | **10 541** | **65 659** | **7 177** | **53 282** | **3 364** |
| unter 25 Jahre | 13 105 | 1 312 | 7 167 | 774 | 5 938 | 538 |
| 25 bis unter 50 Jahre | 67 881 | 7 530 | 38 163 | 5 292 | 29 718 | 2 238 |
| 50 Jahre und mehr | 37 955 | 1 699 | 20 329 | 1 111 | 17 626 | 588 |
| **Vollzeitbeschäftigte** | **88 714** | **8 110** | **60 389** | **6 329** | **28 325** | **1 781** |
| unter 25 Jahre | 11 472 | 1 093 | 6 506 | 663 | 4 966 | 430 |
| 25 bis unter 50 Jahre | 51 001 | 5 796 | 35 215 | 4 656 | 15 786 | 1 140 |
| 50 Jahre und mehr | 26 241 | 1 221 | 18 668 | 1 010 | 7 573 | 211 |
| **Teilzeitbeschäftigte** | **30 211** | **2 431** | **5 265** | **848** | **24 946** | **1 583** |
| unter 25 Jahre | 1 630 | 219 | 660 | 111 | 970 | 108 |
| 25 bis unter 50 Jahre | 16 873 | 1 734 | 2 947 | 636 | 13 926 | 1 098 |
| 50 Jahre und mehr | 11 708 | 478 | 1 658 | 101 | 10 050 | 377 |

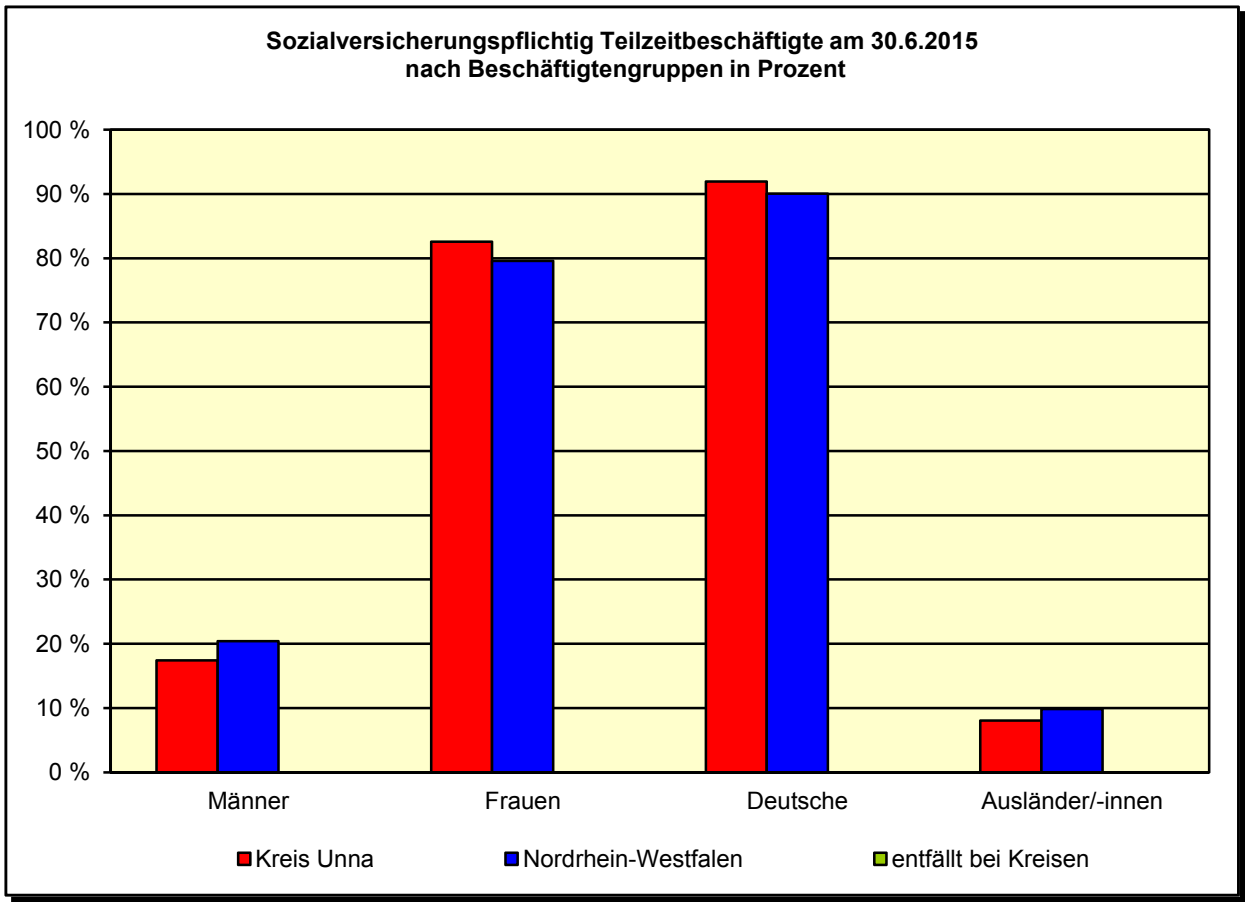

**Betriebe, Beschäftigte und Umsatz des Verarbeitenden Gewerbes sowie des Bergbaus und der Gewinnung von Steinen und Erden*) 2016 nach Wirtschaftszweigen**)**

| Wirtschaftszweig | Kreis Unna | | | Nordrhein-Westfalen | | |
|---|---|---|---|---|---|---|
| | Betriebe (30.9.) | Beschäftigte (30.9.) | Umsatz (1 000 EUR) | Betriebe (30.9.) | Beschäftigte (30.9.) | Umsatz (1 000 EUR) |
| **Insgesamt** | **199** | **23 198** | **5 959 819** | **10 116** | **1 215 293** | **331 932 762** |
| Herst. von Nahrungs- und Futtermitteln | 18 | 2 122 | 920 572 | 960 | 93 460 | 35 220 112 |
| Herstellung von Papier, Pappe und Waren daraus | 1 | . | . | 210 | 28 112 | 7 425 370 |
| Herstellung von chemischen Erzeugnissen | 13 | 1 082 | 248 549 | 444 | 93 165 | 42 314 073 |
| Herstellung von Gummi- und Kunststoffwaren | 7 | 419 | . | 744 | 78 684 | 15 615 488 |
| Herst. von Glas, -waren, Keramik, Verarb. von Steinen und Erden | 10 | 706 | 164 587 | 567 | 32 070 | 7 532 574 |
| Metallerzeugung und -bearbeitung | 21 | 4 997 | 2 083 776 | 453 | 106 892 | 35 004 724 |
| Herst. von Metallerzeugnissen | 35 | 2 191 | 374 773 | 2 065 | 177 026 | 31 842 052 |
| Herst. von Datenverarbeitungsgeräten, elektron. u. optischen Erzeugnissen | 14 | . | 117 757 | 303 | 34 695 | 7 452 664 |
| Herst. von elektrischen Ausrüstungen | 15 | 1 845 | 439 332 | 484 | 87 413 | 21 183 225 |
| Maschinenbau | 29 | 4 451 | 836 321 | 1 472 | 198 472 | 45 513 546 |
| Herstellung von Kraftwagen und -teilen | 8 | 1 046 | 213 174 | 235 | 82 038 | 33 582 955 |
| Herstellung von Möbeln | 1 | . | . | 287 | 30 611 | 7 181 748 |
| Reparatur und Installation von Maschinen und Ausrüstungen | 6 | 183 | 22 028 | 517 | 39 327 | 5 663 328 |

*) Betriebe von Unternehmen mit im Allgemeinen 20 und mehr Beschäftigten – **) Klassifikation der Wirtschaftszweige (WZ 2008)

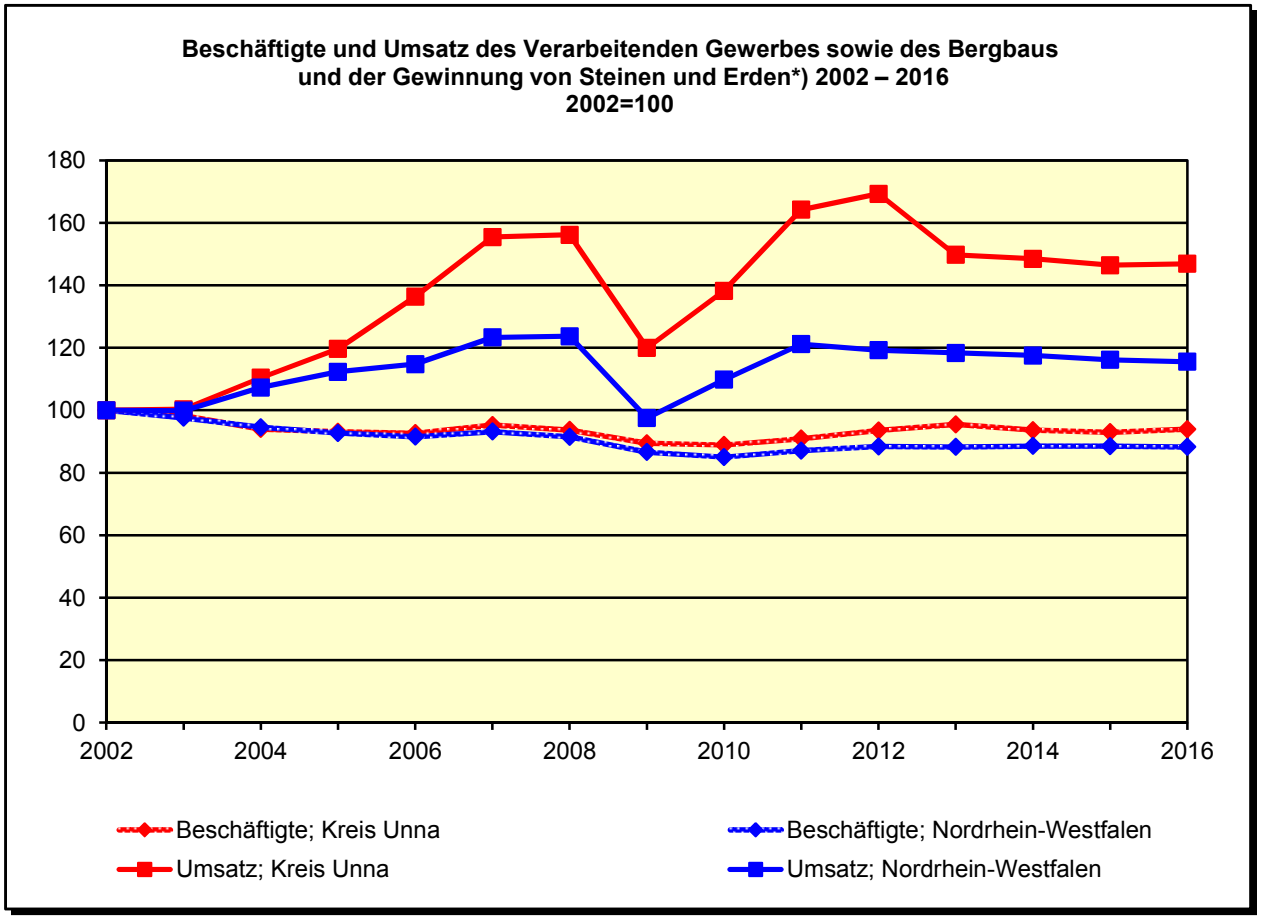


*) Betriebe von Unternehmen mit im Allgemeinen 20 und mehr Beschäftigten. Bis 2007 nach der Klassifikation der Wirtschaftszweige, Ausgabe 2003 (WZ 2003), ab 2008 nach der Klassifikation der Wirtschaftszweige, Ausgabe 2008 (WZ 2008).

**Betriebe, Beschäftigte und Umsatz des Verarbeitenden Gewerbes sowie des Bergbaus und der Gewinnung von Steinen und Erden*) 2016 nach Wirtschaftszweigen**) in Prozent**

| Wirtschaftszweig | Betrachtungs-gebiet | Alle Gemeinden des | | |
|---|---|---|---|---|
| | | Kreises | Reg.-Bez. | Landes |
| **Betriebe insgesamt** | **100** | **x** | **100** | **100** |
| Herstellung von Nahrungs- und Futtermitteln | 9,0 | x | 5,6 | 9,5 |
| Herstellung von Papier, Pappe und Waren daraus | 0,5 | x | 1,5 | 2,1 |
| Herstellung von chemischen Erzeugnissen | 6,5 | x | 2,4 | 4,4 |
| Herstellung von Gummi- und Kunststoffwaren | 3,5 | x | 7,0 | 7,4 |
| Herstellung von Glas, Glaswaren, Keramik, Verarbeitung von Steinen und Erden | 5,0 | x | 4,1 | 5,6 |
| Metallerzeugung und -bearbeitung | 10,6 | x | 8,9 | 4,5 |
| Herstellung von Metallerzeugnissen | 17,6 | x | 30,1 | 20,4 |
| Herstellung von Datenverarbeitungsgeräten, elektronischen und optischen Erzeugnissen | 7,0 | x | 3,2 | 3,0 |
| Herstellung von elektrischen Ausrüstungen | 7,5 | x | 5,7 | 4,8 |
| Maschinenbau | 14,6 | x | 13,6 | 14,6 |
| Herstellung von Kraftwagen und Kraftwagenteilen | 4,0 | x | 2,5 | 2,3 |
| Herstellung von Möbeln | 0,5 | x | 1,1 | 2,8 |
| Reparatur und Installation von Maschinen u. Ausrüstungen | 3,0 | x | 4,3 | 5,1 |
| **Beschäftigte insgesamt** | **100** | **x** | **100** | **100** |
| Herstellung von Nahrungs- und Futtermitteln | 9,1 | x | 3,5 | 7,7 |
| Herstellung von Papier, Pappe und Waren daraus | . | x | 1,9 | 2,3 |
| Herstellung von chemischen Erzeugnissen | 4,7 | x | 2,1 | 7,7 |
| Herstellung von Gummi- und Kunststoffwaren | 1,8 | x | 5,7 | 6,5 |
| Herstellung von Glas, Glaswaren, Keramik, Verarbeitung von Steinen und Erden | 3,0 | x | 2,1 | 2,6 |
| Metallerzeugung und -bearbeitung | 21,5 | x | 14,3 | 8,8 |
| Herstellung von Metallerzeugnissen | 9,4 | x | 24,7 | 14,6 |
| Herstellung von Datenverarbeitungsgeräten, elektronischen und optischen Erzeugnissen | . | x | 3,6 | 2,9 |
| Herstellung von elektrischen Ausrüstungen | 8,0 | x | 8,3 | 7,2 |
| Maschinenbau | 19,2 | x | 17,0 | 16,3 |
| Herstellung von Kraftwagen und Kraftwagenteilen | 4,5 | x | 4,9 | 6,8 |
| Herstellung von Möbeln | . | x | 1,0 | 2,5 |
| Reparatur und Installation von Maschinen u. Ausrüstungen | 0,8 | x | 2,3 | 3,2 |
| **Umsatz insgesamt** | **100** | **x** | **100** | **100** |
| Herstellung von Nahrungs- und Futtermitteln | 15,4 | x | 4,6 | 10,6 |
| Herst. von Papier, Pappe und Waren daraus | . | x | 1,6 | 2,2 |
| Herstellung von chemischen Erzeugnissen | 4,2 | x | 3,3 | 12,7 |
| Herstellung von Gummi- und Kunststoffwaren | . | x | 4,6 | 4,7 |
| Herstellung von Glas, Glaswaren, Keramik, Verarbeitung von Steinen und Erden | 2,8 | x | 2,2 | 2,3 |
| Metallerzeugung und -bearbeitung | 35,0 | x | 20,3 | 10,5 |
| Herstellung von Metallerzeugnissen | 6,3 | x | 19,6 | 9,6 |
| Herstellung von Datenverarbeitungsgeräten, elektronischen u. optischen Erzeugnissen | 2,0 | x | 4,0 | 2,2 |
| Herstellung von elektrischen Ausrüstungen | 7,4 | x | 8,5 | 6,4 |
| Maschinenbau | 14,0 | x | 17,4 | 13,7 |
| Herstellung von Kraftwagen und -teilen | 3,6 | x | 3,9 | 10,1 |
| Herstellung von Möbeln | . | x | 1,1 | 2,2 |
| Reparatur und Installation von Maschinen u. Ausrüstungen | 0,4 | x | 1,4 | 1,7 |

*) Betriebe von Unternehmen mit im Allgemeinen 20 und mehr Beschäftigten – **) Klassifikation der Wirtschaftszweige (WZ 2008)

**Beschäftigte und Umsatz des Verarbeitenden Gewerbes sowie des Bergbaus und der Gewinnung von Steinen und Erden*) 2016 nach Wirtschaftszweigen**)**

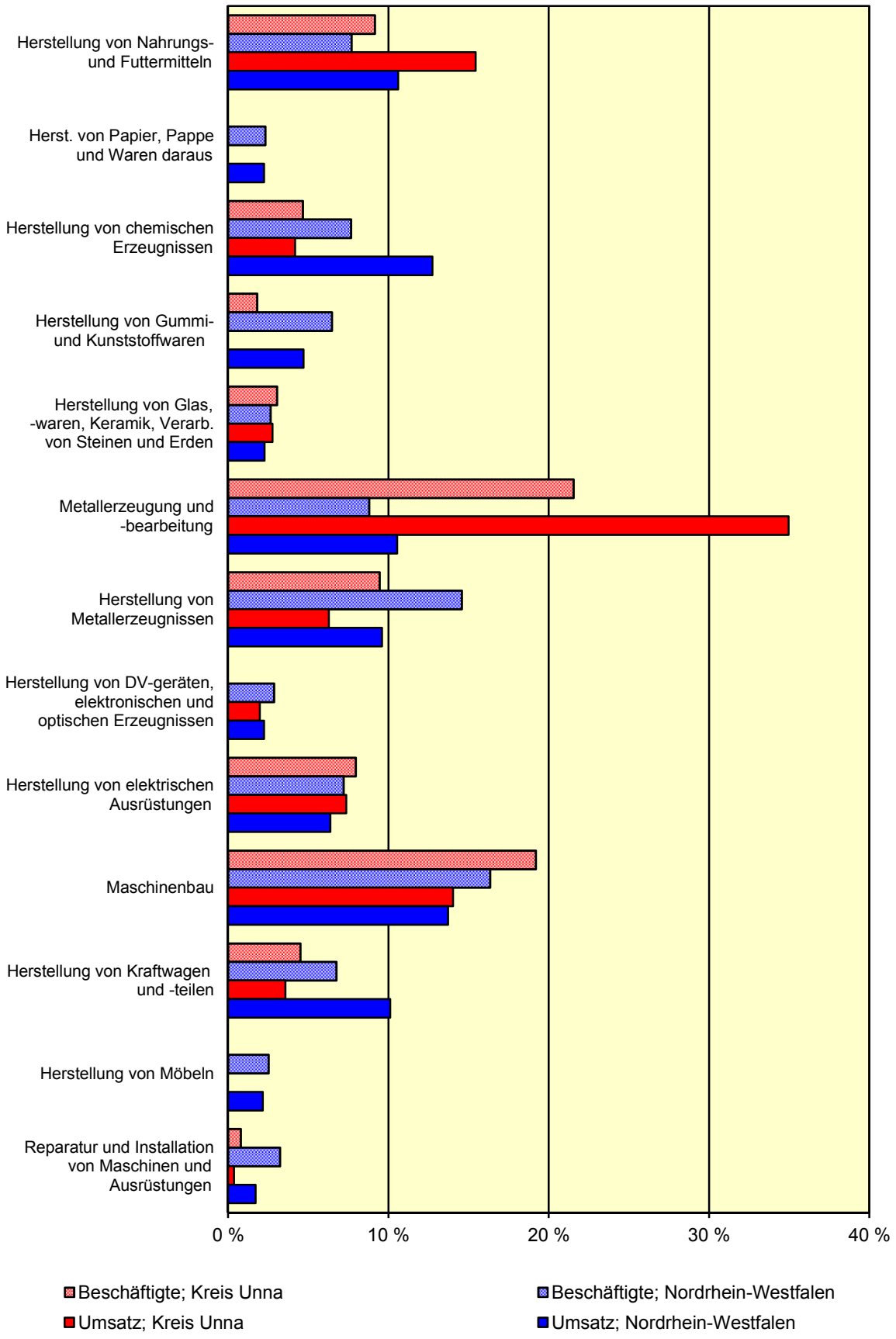


*) Betriebe von Unternehmen mit im Allgemeinen 20 und mehr Beschäftigten – **) Klassifikation der Wirtschaftszweige (WZ 2008)

**Betriebe, Beschäftigte, Umsatz und Investitionen der Betriebe des Verarbeitenden Gewerbes sowie des Bergbaus und der Gewinnung von Steinen und Erden*) 2015**

| Merkmal | Betrachtungs-gebiet | Alle Gemeinden des | | |
|---|---|---|---|---|
| | | Kreises | Reg.-Bez. | Landes |
| Betriebe (am 31.12.) | 191 | x | 2 705 | 9 940 |
| mit Investitionen | 164 | x | 2 322 | 8 465 |
| Beschäftigte (am 30.9.) | 22 911 | x | 306 908 | 1 211 122 |
| in Betrieben mit Investitionen | 21 330 | x | 285 105 | 1 134 489 |
| Umsatz[1)] (1 000 EUR) | 5 933 426 | x | 74 163 730 | 327 975 591 |
| der Betriebe mit Investitionen | 5 730 151 | x | 70 263 180 | 314 830 474 |
| Bruttoanlageinvestitionen insgesamt (1 000 EUR) | 163 951 | x | 2 308 452 | 10 004 074 |
| Maschinen und maschinelle Anlagen, Betriebs- und Geschäftsausstattungen | . | x | 1 978 155 | 8 619 455 |
| je Beschäftigten in EUR | 7 156 | x | 7 522 | 8 260 |
| in Prozent am Umsatz | 2,8 | x | 3,1 | 3,1 |

*) Betriebe von Unternehmen mit im Allgemeinen 20 und mehr Beschäftigten – 1) ohne Umsatzsteuer

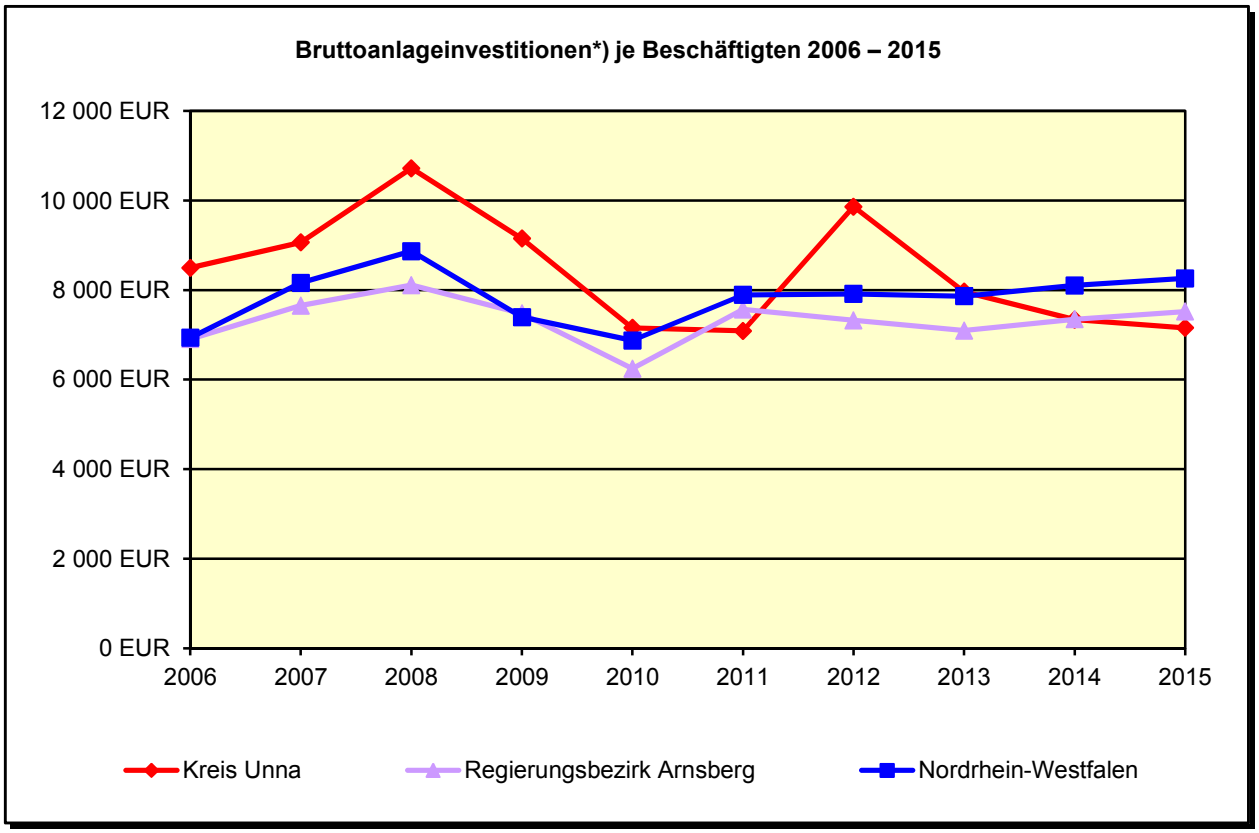


*) Bis 2008 nach der Klassifikation der Wirtschaftszweige, Ausgabe 2003 (WZ 2003), ab 2009 nach der Klassifikation der Wirtschaftszweige, Ausgabe 2008 (WZ 2008).

**Betriebe, Beschäftigte und Umsatz im Bauhauptgewerbe 2001 – 2016**

| Merkmal | 2001 | 2006 | | 2011 | | 2016 | |
|---|---|---|---|---|---|---|---|
| | Anzahl | | 2001=100 | Anzahl | 2001=100 | Anzahl | 2001=100 |
| Betriebe am 30. Juni | 196 | 210 | 107,1 | 222 | 113,3 | 206 | 105,1 |
| Beschäftigte am 30. Juni | 2 402 | 1 940 | 80,8 | 2 049 | 85,3 | 2 035 | 84,7 |
| Umsatz[1)] im Vorjahr (1 000 EUR) | 213 314 | 169 466 | 79,4 | 199 042 | 93,3 | 306 878 | 143,9 |

1) ohne Umsatzsteuer

**Gewerbean- und -abmeldungen*) 2016 nach Grund der An- bzw. Abmeldung sowie nach Wirtschaftszweigen**)**

| An- bzw. Abmeldegrund / Wirtschaftszweig | Betrachtungsgebiet | Alle Gemeinden des | | |
|---|---|---|---|---|
| | | Kreises | Reg.-Bez. | Landes |
| **Anmeldungen insgesamt** | **2 683** | **x** | **25 722** | **150 862** |
| **Grund der Anmeldung** | | | | |
| Neugründung | 2 177 | x | 21 510 | 125 417 |
| Umwandlung | 8 | x | 110 | 552 |
| Zuzug | 298 | x | 2 156 | 14 874 |
| Übernahme | 200 | x | 1 946 | 10 019 |
| **Wirtschaftszweige** | | | | |
| Land- und Forstwirtschaft, Fischerei | 15 | x | 146 | 695 |
| Verarbeitendes Gewerbe, Energie-, Wasserversorgung, Entsorgung u. Beseitigung v. Umweltverschmutzungen | 85 | x | 1 111 | 5 949 |
| Baugewerbe | 304 | x | 3 061 | 19 519 |
| Handel, Instandhaltung und Reparatur von Kfz | 766 | x | 7 004 | 37 539 |
| Verkehr und Lagerei | 76 | x | 681 | 4 029 |
| Gastgewerbe | 239 | x | 2 236 | 11 498 |
| Information und Kommunikation | 99 | x | 893 | 6 409 |
| Finanz- und Versicherungsdienstleistung, Grundstücks- und Wohnungswesen | 140 | x | 1 361 | 8 527 |
| Freiberufliche, wissenschaftliche und technische Dienstleistung | 269 | x | 2 472 | 16 253 |
| Sonstige wirtschaftliche Dienstleistung | 293 | x | 2 751 | 17 017 |
| Erziehung, Unterricht, Gesundheits- und Sozialwesen, Kunst, Unterhaltung, Erholung, sonst. Dienstleistungen | 397 | x | 4 003 | 23 405 |
| übrige Wirtschaftsabschnitte | – | x | 3 | 22 |
| **Abmeldungen insgesamt** | **2 596** | **x** | **25 410** | **145 419** |
| **Grund der Abmeldung** | | | | |
| vollständige Aufgabe | 2 092 | x | 20 762 | 119 062 |
| Umwandlung | 11 | x | 159 | 901 |
| Fortzug | 272 | x | 2 459 | 15 188 |
| Übergabe | 221 | x | 2 030 | 10 268 |
| **Wirtschaftszweige** | | | | |
| Land- und Forstwirtschaft, Fischerei | 5 | x | 117 | 535 |
| Verarbeitendes Gewerbe, Energie-, Wasserversorgung, Entsorgung u. Beseitigung v. Umweltverschmutzungen | 91 | x | 1 145 | 5 624 |
| Baugewerbe | 293 | x | 3 365 | 20 828 |
| Handel, Instandhaltung und Reparatur von Kfz | 779 | x | 7 100 | 38 025 |
| Verkehr und Lagerei | 85 | x | 737 | 4 136 |
| Gastgewerbe | 255 | x | 2 385 | 11 887 |
| Information und Kommunikation | 102 | x | 814 | 5 419 |
| Finanz- und Versicherungsdienstleistung, Grundstücks- und Wohnungswesen | 162 | x | 1 424 | 8 205 |
| Freiberufliche, wissenschaftliche und technische Dienstleistung | 225 | x | 2 076 | 14 095 |
| Sonstige wirtschaftliche Dienstleistung | 237 | x | 2 466 | 15 624 |
| Erziehung, Unterricht, Gesundheits- und Sozialwesen, Kunst, Unterhaltung, Erholung, sonst. Dienstleistungen | 362 | x | 3 781 | 21 014 |
| übrige Wirtschaftsabschnitte | – | x | – | 27 |

*) ohne Automatenaufsteller – **) Klassifikation der Wirtschaftszweige, Ausgabe 2008 (WZ 2008)

**Überschuss der Gewerbeanmeldungen (+) bzw. der Gewerbeabmeldungen (–) der Jahre 2012 – 2016 nach Wirtschaftszweigen*)**

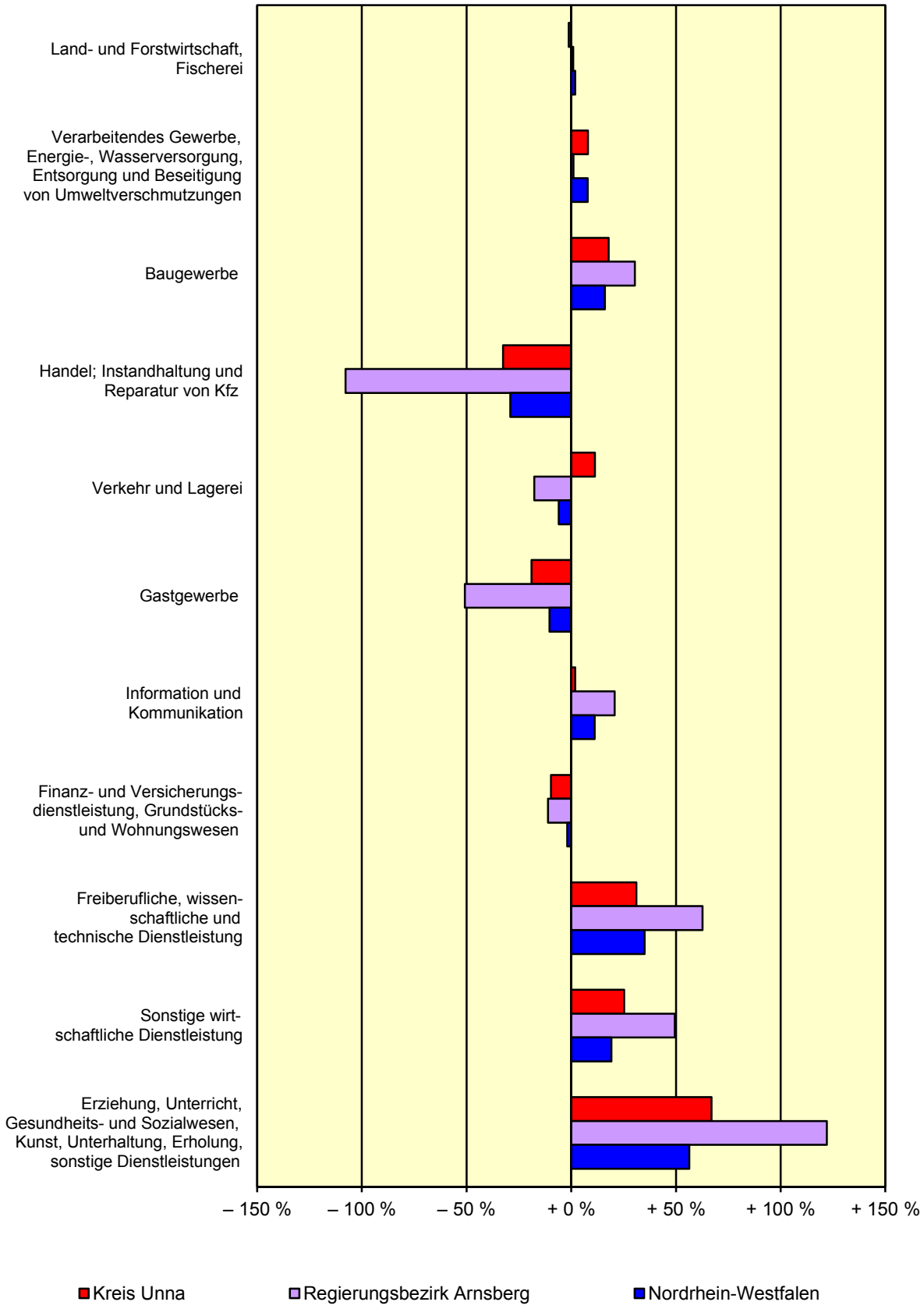


*) Klassifikation der Wirtschaftszweige, Ausgabe 2008 (WZ 2008)

**Steuerpflichtige, steuerbarer Umsatz*) und Umsatzsteuer 1994 – 2009**

| Merkmal | 1994 | 2000 | 2008 | 2009 |
|---|---|---|---|---|
| Umsatzsteuerpflichtige | 10 882 | 11 244 | 12 369 | 12 047 |
| Steuerbarer Umsatz (1 000 EUR) | 11 119 541 | 14 727 018 | 19 497 406 | 17 282 468 |
| Steuerbarer Umsatz für Lieferungen und Leistungen (1 000 EUR) | 10 591 298 | 13 542 502 | 17 735 693 | 15 861 000 |
| Umsatzsteuer vor Abzug der Vorsteuer (1 000 EUR) | 1 440 460 | 1 997 908 | 2 911 756 | 2 570 370 |
| Umsatzsteuer für Lieferungen und Leistungen (1 000 EUR) | . | . | 2 608 838 | 2 335 329 |
| Abziehbare Vorsteuer (1 000 EUR) | 1 090 843 | 1 504 979 | 2 398 991 | 2 118 475 |
| Umsatzsteuervorauszahlung (1 000 EUR) | 349 649 | 492 954 | 506 522 | 452 350 |

*) Steuerpflichtige mit Lieferungen und Leistungen von mehr als 12 782 EUR (1994), 16 617 EUR (2000) und ab 2007 von mehr als 17 500 EUR (jeweils ohne Umsatzsteuer)

**Primäreinkommen und verfügbares Einkommen der privaten Haushalte 2014**

| Einkommen | Betrachtungs-gebiet | Alle Gemeinden des | | | |
|---|---|---|---|---|---|
| | | Kreises | Reg.-Bez. | Landes | gleichen Typs |
| **Primäreinkommen** | | | | | |
| Insgesamt (Mill. EUR) | 9 161 | x | 88 231 | 450 268 | x |
| EUR je Einwohner | 23 388 | x | 24 821 | 25 576 | x |
| **Verfügbares Einkommen der privaten Haushalte** | | | | | |
| Insgesamt (Mill. EUR) | 7 945 | x | 75 533 | 373 355 | x |
| EUR je Einwohner | 20 283 | x | 21 249 | 21 207 | x |
| Rangziffer der Gemeinde in NRW (1 bis 396) | x | x | x | x | x |

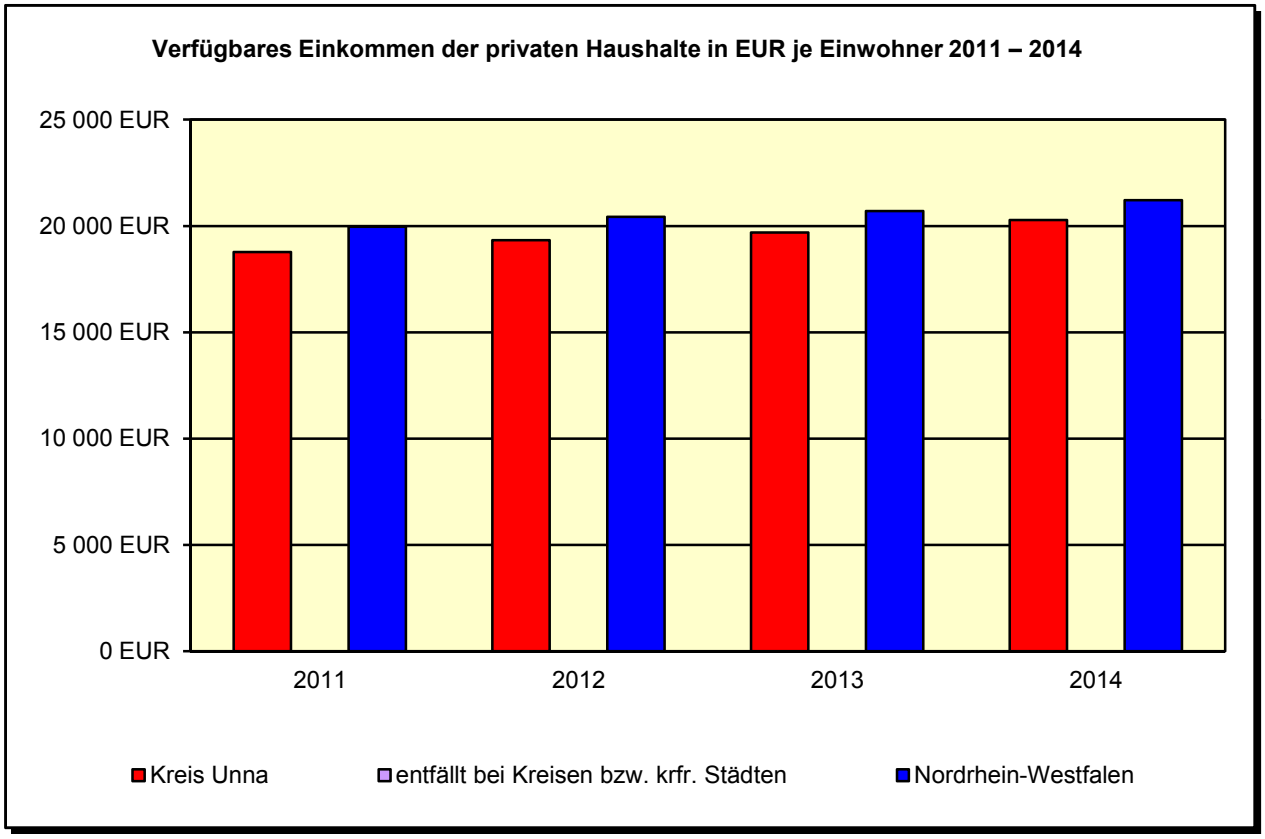

**Unfälle und Kfz Bestand von 2001 bis 2016**

| Merkmal | 2001 | 2006 | | 2011 | | 2016 | |
|---|---|---|---|---|---|---|---|
| | Anzahl | | 2001=100 | Anzahl | 2001=100 | Anzahl | 2001=100 |
| **Polizeilich erfasste Unfälle** | **2 479** | **2 251** | **90,8** | **1 897** | **76,5** | **1 749** | **70,6** |
| **Unfälle mit Personenschaden** | **1 781** | **1 601** | **89,9** | **1 426** | **80,1** | **1 433** | **80,5** |
| Ortslage | | | | | | | |
| innerorts | 1 040 | 1 053 | 101,3 | 996 | 95,8 | 1 009 | 97,0 |
| außerorts (ohne Autobahnen) | 411 | 330 | 80,3 | 260 | 63,3 | 204 | 49,6 |
| auf Autobahnen | 330 | 218 | 66,1 | 170 | 51,5 | 220 | 66,7 |
| Straßenklasse | | | | | | | |
| Autobahnen | 330 | 218 | 66,1 | 170 | 51,5 | 220 | 66,7 |
| Bundesstraßen | 353 | 326 | 92,4 | 269 | 76,2 | 250 | 70,8 |
| Landesstraßen | 449 | 434 | 96,7 | 390 | 86,9 | 403 | 89,8 |
| Kreisstraßen | 191 | 163 | 85,3 | 169 | 88,5 | 138 | 72,3 |
| andere Straßen | 458 | 460 | 100,4 | 428 | 93,4 | 422 | 92,1 |
| Schwerwiegende Unfälle mit Sachschaden im engeren Sinne | 580 | 545 | 94,0 | 377 | 65,0 | 240 | 41,4 |
| Unfälle unter dem Einfluss berauschender Mittel | 118 | 105 | 89,0 | 94 | 79,7 | 76 | 64,4 |
| **Verunglückte Personen** | **2 296** | **2 041** | **88,9** | **1 821** | **79,3** | **1 886** | **82,1** |
| Verletzte Personen | 2 265 | 2 024 | 89,4 | 1 803 | 79,6 | 1 874 | 82,7 |
| Schwerverletzte Personen | 376 | 319 | 84,8 | 317 | 84,3 | 246 | 65,4 |
| Getötete Personen | 31 | 17 | 54,8 | 18 | 58,1 | 12 | 38,7 |
| **Kfz*) Bestand je 1 000 Einwohner** | **598** | **632** | **105,7** | **631** | **105,4** | **673** | **112,4** |
| Pkw*) Bestand je 1 000 Einwohner | 514 | 548 | 106,6 | 545 | 106,0 | 581 | 113,0 |

*) ab 31.12.2007: ohne vorübergehend stillgelegte Fahrzeuge (etwa 12%). Die Werte ab dem 31.12.2007 sind daher mit den früheren Werten nicht mehr vergleichbar.

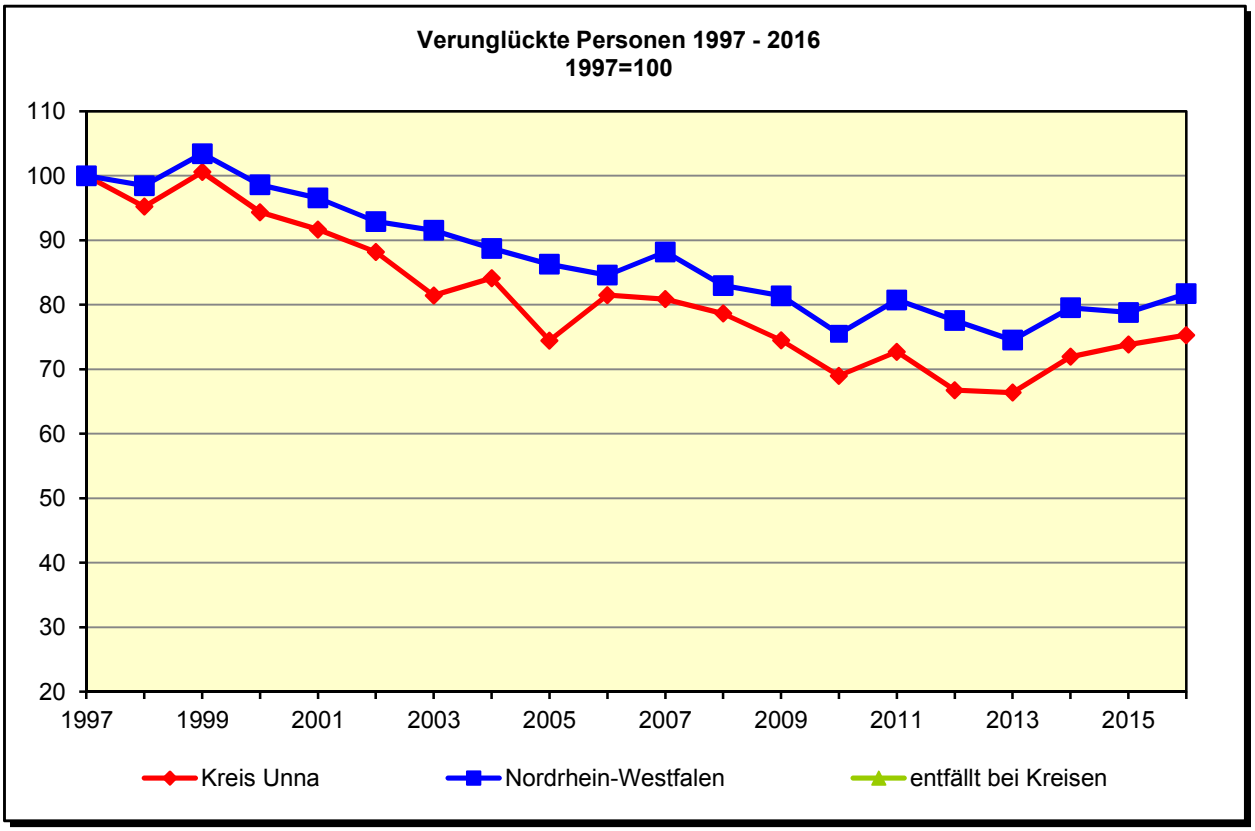

**Wahlergebnisse 2012 bis 2014**

| Wahl | | Betrachtungs-gebiet | Alle Gemeinden des | | | |
|---|---|---|---|---|---|---|
| | | | Kreises | Reg.-Bez. | Landes | gleichen Typs |
| **Wahlbeteiligung in %** | | | | | | |
| Kommunalwahlen*) 2014 | | 50,2 | x | 48,4 | 50,0 | x |
| Landtagswahl 2012 | | 60,6 | x | 58,5 | 59,6 | x |
| Bundestagswahl 2013 | | 72,9 | x | 71,2 | 72,5 | x |
| Europawahl 2014 | | 51,3 | x | 50,5 | 52,3 | x |
| **Stimmenanteile der Parteien in %** | | | | | | |
| Kommunalwahlen*) 2014 | SPD | 41,9 | x | 35,2 | 31,4 | x |
| | CDU | 29,4 | x | 35,2 | 37,5 | x |
| | GRÜNE | 11,2 | x | 10,4 | 11,7 | x |
| | FDP | 3,4 | x | 4,1 | 4,7 | x |
| | Sonstige | 14,1 | x | 15,1 | 14,6 | x |
| Landtagswahl 2012 | SPD | 49,2 | x | 43,5 | 39,1 | x |
| | CDU | 20,5 | x | 24,5 | 26,3 | x |
| | GRÜNE | 9,8 | x | 10,1 | 11,3 | x |
| | FDP | 5,9 | x | 6,9 | 8,6 | x |
| | PIRATEN | 8,3 | x | 8,0 | 7,8 | x |
| | Sonstige | 6,4 | x | 6,9 | 6,8 | x |
| Bundestagswahl 2013 | SPD | 40,3 | x | 35,7 | 31,9 | x |
| | CDU | 33,2 | x | 37,1 | 39,8 | x |
| | GRÜNE | 7,3 | x | 7,2 | 8,0 | x |
| | DIE LINKE | 6,3 | x | 6,4 | 6,1 | x |
| | Sonstige | 12,9 | x | 13,5 | 14,2 | x |
| Europawahl 2014 | SPD | 42,2 | x | 36,5 | 33,7 | x |
| | CDU | 29,0 | x | 33,9 | 35,6 | x |
| | GRÜNE | 8,9 | x | 8,9 | 10,1 | x |
| | FDP | 3,0 | x | 3,3 | 4,0 | x |
| | DIE LINKE | 4,7 | x | 4,9 | 4,7 | x |
| | Sonstige | 12,2 | x | 12,4 | 11,9 | x |

*) Wahlen zu den Vertretungen der Gemeinden und kreisfreien Städte (Gemeindeebene) bzw. der kreisfreien Städte und Kreise (Kreis-, Regierungsbezirks- und Landesebene)

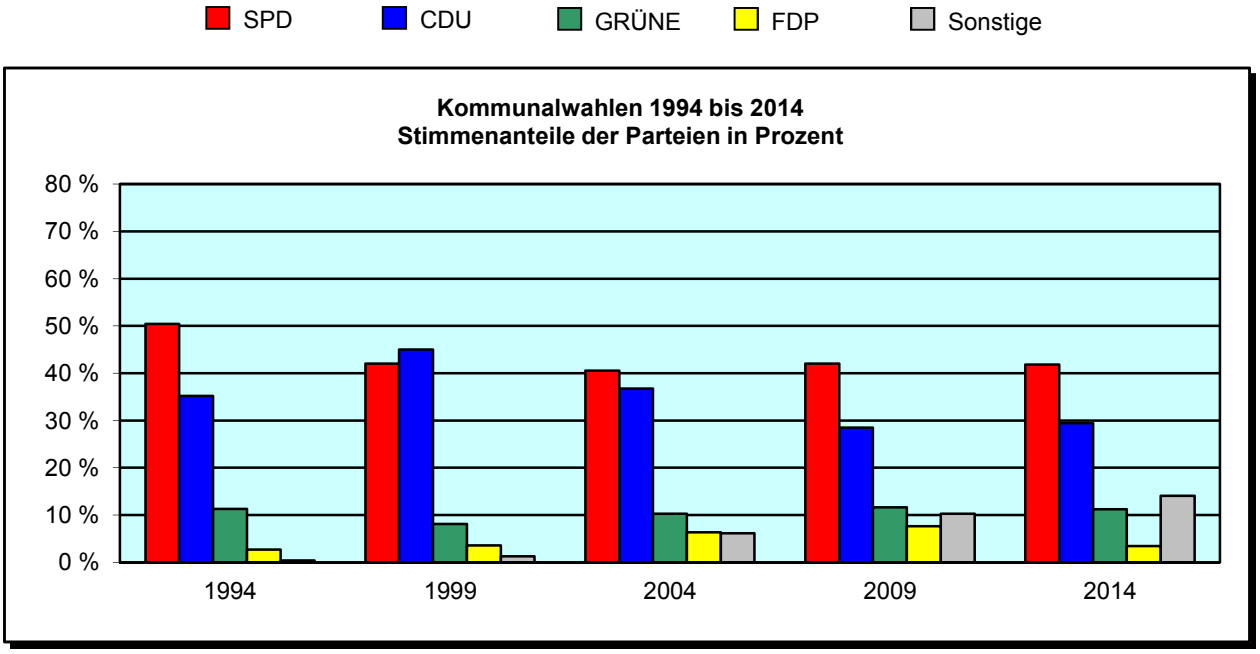

SPD CDU GRÜNE FDP PIRATEN DIE LINKE Sonstige

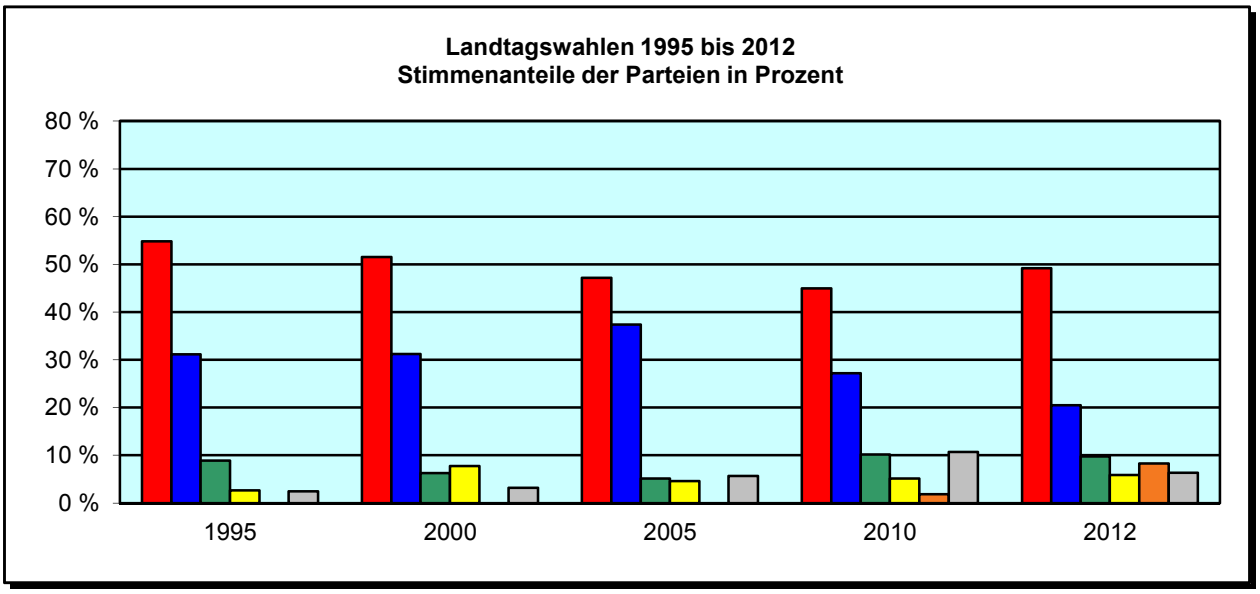


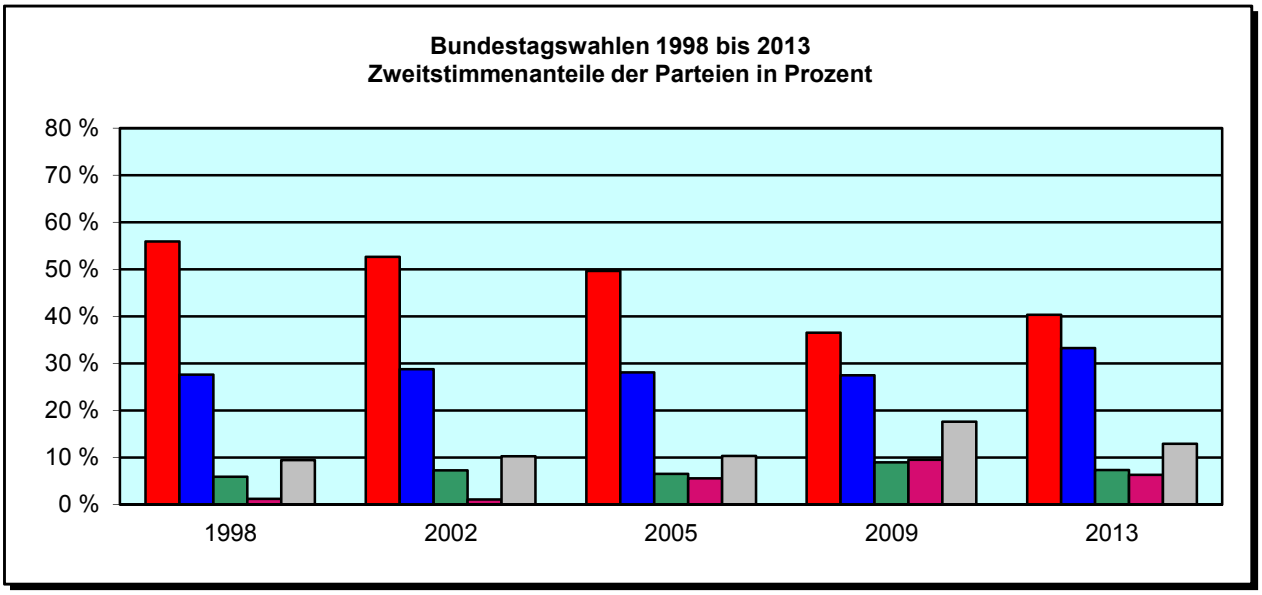


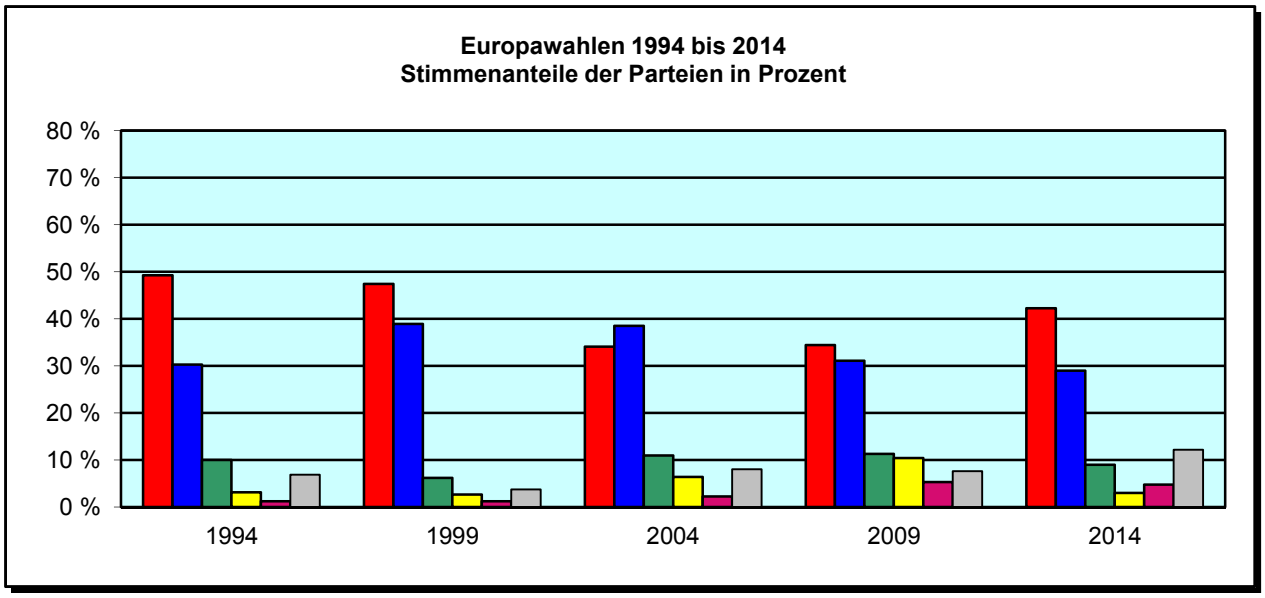

**Zeichenerklärung** (nach DIN 55 301)

| | |
|---|---|
| 0 | = weniger als die Hälfte von 1 in der letzten besetzten Stelle, jedoch mehr als nichts |
| – | = nichts vorhanden (genau null) |
| . | = Zahlenwert unbekannt oder geheim zu halten |
| x | = Tabellenfach gesperrt, weil Aussage nicht sinnvoll |

**Hinweis zu den Sozialversicherungspflichtig Beschäftigten**

Fehlende oder falsche Signierungen der Meldungen zur Sozialversicherung werden ab dem Berichtjahr 1998 vom neuen Auswertungsverfahren nicht mehr automatisch korrigiert. Dies hat die Konsequenz, dass z.B. die Summierung aus Vollzeit und Teilzeit oder aus Deutschen und Ausländern nicht immer die "Beschäftigten insgesamt" ergibt, sondern geringfügig kleiner sein kann.

**Hinweis zu den Diagrammen**

Geheim zu haltende Werte (".") werden in Diagrammen wie "–" (nichts vorhanden, genau null) behandelt.

**Impressum**

Information und Technik Nordrhein-Westfalen (IT.NRW)
Geschäftsbereich Statistik
als amtliche Statistikstelle des Landes
Mauerstr. 51
40476 Düsseldorf

Telefon: +49 (0)211 9449-01
Fax: +49 (0)211 9449-8000
E-Mail: poststelle@it.nrw.de
Internet: www.it.nrw.de

**Quellen**

Information und Technik Nordrhein-Westfalen (IT.NRW), Geschäftsbereich Statistik
Bundesagentur für Arbeit (Sozialversicherungspflichtig Beschäftigte)