Information und Technik
Nordrhein-Westfalen
Geschäftsbereich Statistik

Kommunalprofil Unna, Stadt

Kreis Unna, Regierungsbezirk Arnsberg, Gemeindetyp: Große Mittelstadt

Inhalt:

Fläche
Bevölkerung
Bevölkerungsvorausberechnung
Bevölkerungsbewegung
Bildung
Schwerbehinderte Menschen
Sozialversicherungpflichtig Beschäftige
Verarbeitendes Gewerbe
Investitionen im Verabeitenden Gewerbe
Bauhauptgewerbe
Gewerbean- und -abmeldungen
Umsatzsteuer
Einkommen
Verkehr
Wahlen

Weitere Kapitel sind in Vorbereitung.

LDB
Landesdatenbank NRW

Weitere Informationen finden Sie in unserer Landesdatenbank unter www.landesdatenbank.nrw.de

Zentrale Information und Beratung
Telefon: 0211 9449-2495/2525
E-Mail: statistik-info@it.nrw.de

www.it.nrw.de

Für die Klassifikation der Kommunen nach Gemeindetypen wird eine Gemeindereferenz des Bundesamtes für Bauwesen und Raumordnung mit nachfolgender Definition verwendet (Stand: 2012):

Gemeindetyp	Definition
Große Großstadt	Großstädte um 500 000 Einwohner und mehr
Kleine Großstadt	Großstädte unter 500 000 Einwohner
Große Mittelstadt	Mittelstädte mit Zentrum, 50 000 Einwohner und mehr
Kleine Mittelstadt	Mittelstädte mit Zentrum, 20 000 bis 50 000 Einwohner
Größere Kleinstadt	Kleinstädte mit Zentrum, 10 000 Einwohner und mehr
Kleine Kleinstadt	Kleinstädte mit Zentrum, 5 000 bis 10 000 Einwohner oder Grundzentrale Funktion

Dem Gemeindetyp „Große Mittelstadt“ sind folgende Kommunen zugeordnet:

Ahlen, Stadt
Arnsberg, Stadt
Bad Salzuflen, Stadt
Bergheim, Stadt
Bocholt, Stadt
Castrop-Rauxel, Stadt
Detmold, Stadt
Dinslaken, Stadt
Dormagen, Stadt
Dorsten, Stadt
Düren, Stadt
Eschweiler, Stadt
Euskirchen, Stadt
Frechen, Stadt
Gladbeck, Stadt
Grevenbroich, Stadt
Gütersloh, Stadt
Hattingen, Stadt
Herford, Stadt
Herten, Stadt
Hilden, Stadt
Hürth, Stadt
Ibbenbüren, Stadt
Iserlohn, Stadt
Kerpen, Stadt
Langenfeld (Rhld.), Stadt
Lippstadt, Stadt
Lüdenscheid, Stadt
Lünen, Stadt
Marl, Stadt
Meerbusch, Stadt
Menden (Sauerland), Stadt
Minden, Stadt
Pulheim, Stadt
Ratingen, Stadt
Rheine, Stadt
Sankt Augustin, Stadt
Stolberg (Rhld.), Stadt
Troisdorf, Stadt
Unna, Stadt
Velbert, Stadt
Viersen, Stadt
Wesel, Stadt
Willich, Stadt
Witten, Stadt

Fläche am 31.12.2015 nach Nutzungsarten

Nutzungsart	Betrachtungsgebiet		Alle Gemeinden des			
			Kreises	Reg.-Bez.	Landes	gleichen Typs
	ha	%				
Fläche insgesamt	**8 856**	**100**	**100**	**100**	**100**	**100**
Siedlungs- und Verkehrsfläche	**2 624**	**29,6**	**32,0**	**20,6**	**22,9**	**31,6**
Gebäude- und Freifläche, Betriebsfläche	1 628	18,4	20,6	11,9	13,4	19,9
Erholungsfläche, Friedhofsfläche	164	1,8	2,8	1,7	2,3	3,1
Verkehrsfläche	833	9,4	8,6	7,0	7,2	8,6
Freifläche außerhalb der Siedlungs- und Verkehrsfläche	**6 233**	**70,4**	**68,0**	**79,4**	**77,1**	**68,4**
Landwirtschaftsfläche	5 699	64,4	53,0	35,3	48,1	44,0
Waldfläche	442	5,0	13,2	42,3	26,0	21,3
Wasserfläche	87	1,0	1,6	1,3	1,9	2,1
Moor, Heide, Unland	3	0	0,1	0,2	0,4	0,4
Abbauland	0	0	0	0,3	0,6	0,5
Flächen anderer Nutzung	2	0	0,1	0	0,1	0,1

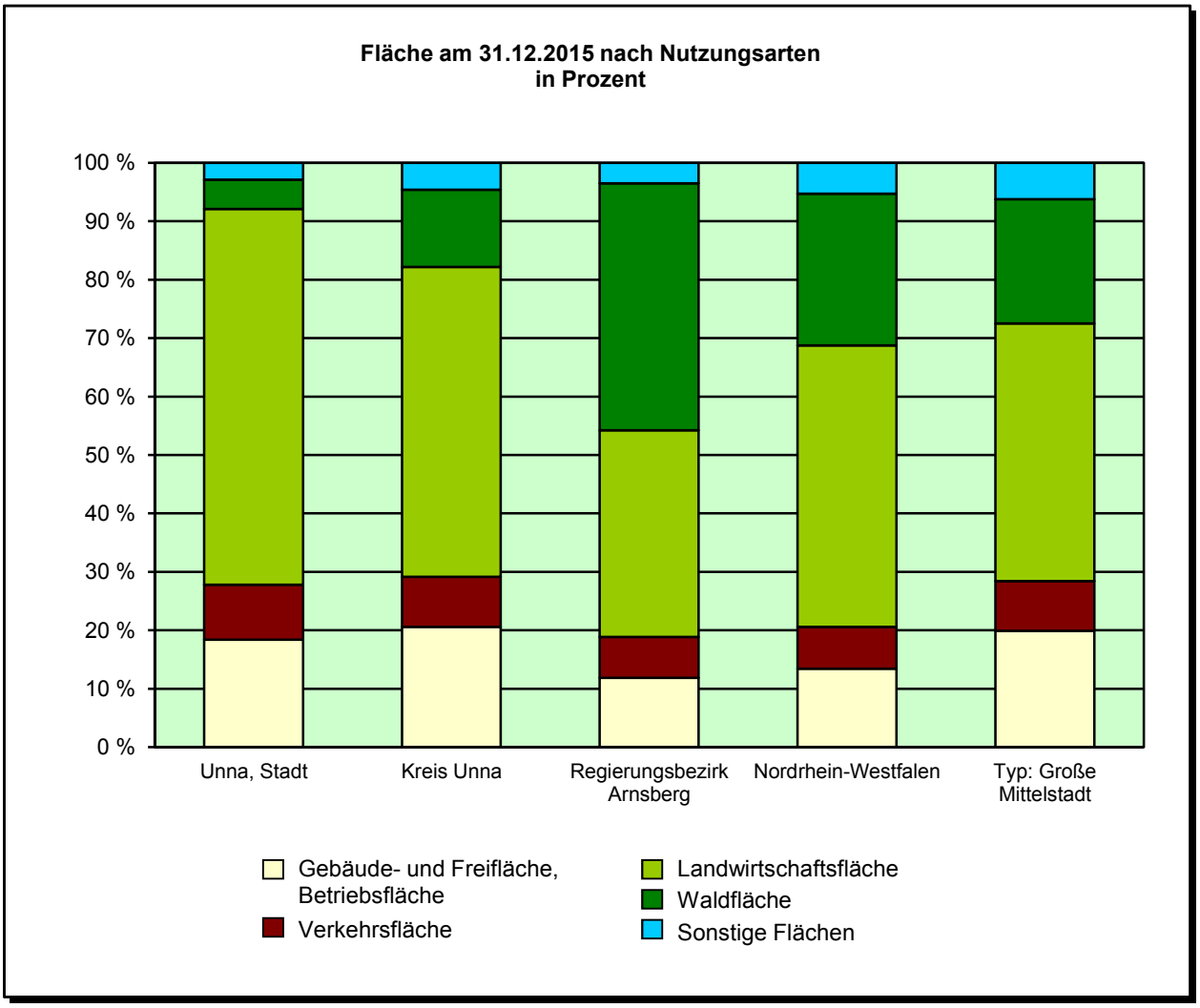

Fläche nach Nutzungsarten 2004 – 2015

Nutzungsart	2004	2008		2012		2015	
	ha		2004=100	ha	2004=100	ha	2004=100
Fläche insgesamt	**8 853**	**8 853**	**100,0**	**8 853**	**100,0**	**8 856**	**100,0**
Siedlungs- und Verkehrsfläche	**2 502**	**2 555**	**102,1**	**2 588**	**103,4**	**2 624**	**104,8**
Gebäude- und Freifläche, Betriebsfläche	1 540	1 586	103,0	1 614	104,9	1 628	105,7
Erholungsfläche, Friedhofsfläche	138	143	103,2	143	103,1	164	118,1
Verkehrsfläche	824	827	100,3	831	100,9	833	101,0
Freifläche außerhalb der Siedlungs- und Verkehrsfläche	**6 350**	**6 298**	**99,2**	**6 264**	**98,6**	**6 233**	**98,1**
Landwirtschaftsfläche	5 834	5 772	98,9	5 743	98,4	5 699	97,7
Waldfläche	406	434	106,8	429	105,8	442	108,8
Sonstige Flächen	110	92	83,6	92	83,3	92	83,1

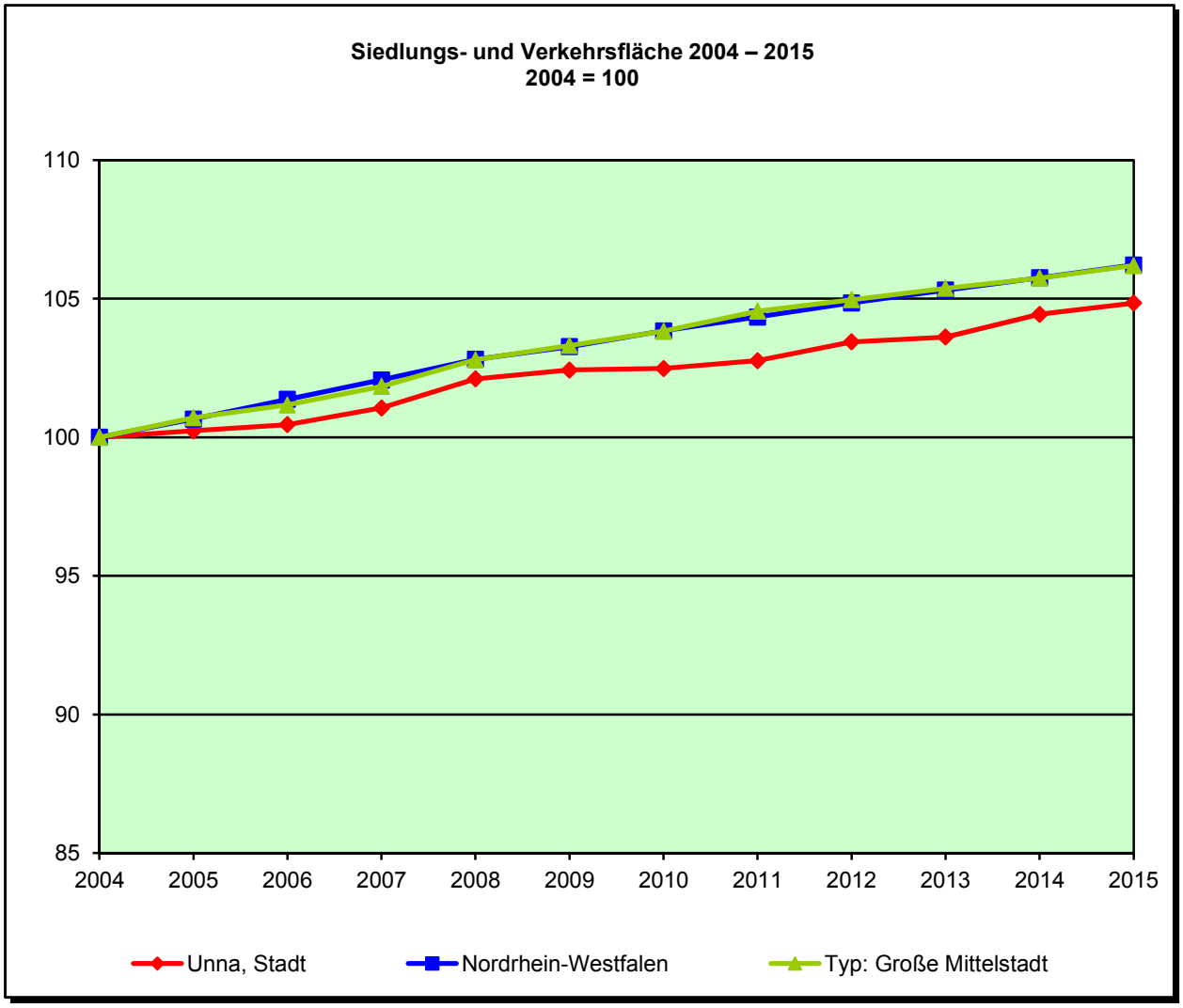

Bevölkerungs- sowie Siedlungs- und Verkehrsdichte am 31.12.2015

Einwohner je km²	Betrachtungs-gebiet	Alle Gemeinden des			
		Kreises	Reg.-Bez.	Landes	gleichen Typs
Bevölkerungsdichte insgesamt	**667,5**	**729,1**	**449,0**	**523,7**	**765,7**
Siedlungs- und Verkehrsdichte[1)]	2 253,0	2 277,0	2 182,9	2 282,2	2 425,1

1) Bevölkerungsdichte bezogen auf die besiedelte Fläche (Siedlungs- und Verkehrsfläche)

Bevölkerungsstand*) 31.12.1985 – 31.12.2015

Bevölkerungsgruppe	1985	1990	1995	2000	2005	2010	2015
Bevölkerung insgesamt	**58 782**	**61 552**	**66 475**	**71 375**	**68 264**	**66 502**	**59 111**
Weiblich	30 533	31 673	34 085	36 468	33 797	32 950	30 530
Nichtdeutsche[1)]	2 907	1 157	5 671	6 270	4 671	4 224	4 437

*) Bevölkerungsfortschreibung auf Basis Volkszählung 1987 und Zensus 2011 – 1) Die Gliederung „deutsch/nichtdeutsch“ ist durch die Reform des Staatsangehörigkeitsrechts von 1999 ab dem Berichtsjahr 2000 beeinflusst; bis einschließl. 1986 geschätzte Werte.

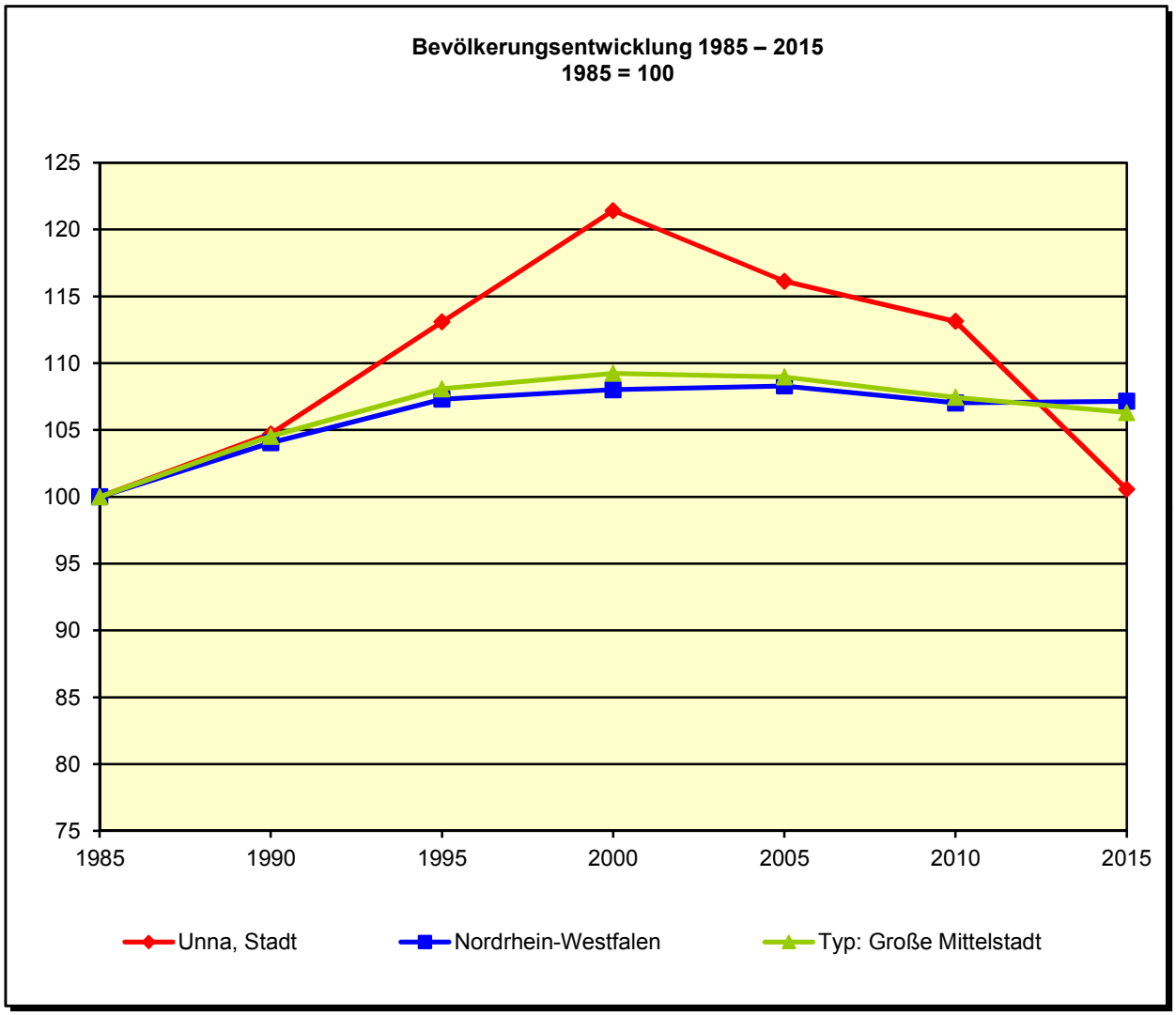

Bevölkerungsstand*) und -bewegung 2009 – 2015

Merkmal a = Insgesamt b = Nichtdeutsche[1)] c = je 1 000 Einwohner		2009	2010	2011	2012	2013	2014	2015
Bevölkerung am 31.12.	**a**	**66 652**	**66 502**	**59 145**	**59 015**	**58 856**	**58 724**	**59 111**
	b	**4 182**	**4 224**	**3 544**	**3 670**	**3 793**	**3 814**	**4 437**
Lebendgeborene	a	435	455	409	457	473	484	494
	b	18	30	18	23	25	43	38
Gestorbene	a	629	710	676	731	719	682	782
	b	15	14	9	19	22	12	28
Überschuss der Geborenen (+)	a	– 194	– 255	– 267	– 274	– 246	– 198	– 288
bzw. Gestorbenen (–)	b	+ 3	+ 16	+ 9	+ 4	+ 3	+ 31	+ 10
Zugezogene	a	2 890	2 749	2 737	2 811	2 932	3 019	4 657
	b	416	474	530	606	658	613	2 431
Fortgezogene	a	3 387	2 644	2 773	2 692	2 863	2 981	4 026
	b	628	403	406	417	472	574	1 762
Überschuss der Zu- (+)	a	– 497	+ 105	– 36	+ 119	+ 69	+ 38	+ 631
bzw. Fortgezogenen (–)	b	– 212	+ 71	+ 124	+ 189	+ 186	+ 39	+ 669
Gesamtsaldo[2)]	**a**	**– 690**	**– 150**	**–7 357**	**– 130**	**– 159**	**– 132**	**+ 387**
	b	**– 273**	**+ 42**	**– 680**	**+ 126**	**+ 123**	**+ 21**	**+ 623**
	c	**– 10,4**	**– 2,3**	**– 124,4**	**– 2,2**	**– 2,7**	**– 2,2**	**+ 6,5**

*) Bevölkerungsfortschreibung auf Basis Volkszählung 1987 und Zensus 2011 – 1) Die Gliederung „deutsch/nichtdeutsch“ ist durch die Reform des Staatsangehörigkeitsrechts von 1999 ab dem Berichtsjahr 2000 beeinflusst. – 2) einschließlich Bestandskorrekturen aufgrund nachträglich berichtigter Meldefälle und einschließlich der Fälle eines Wechsels zur deutschen Staatsangehörigkeit

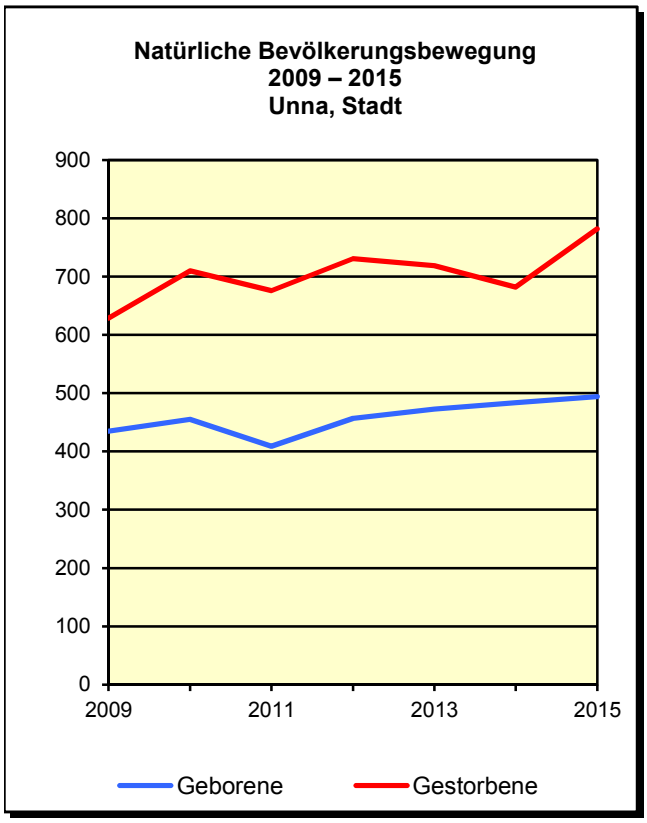

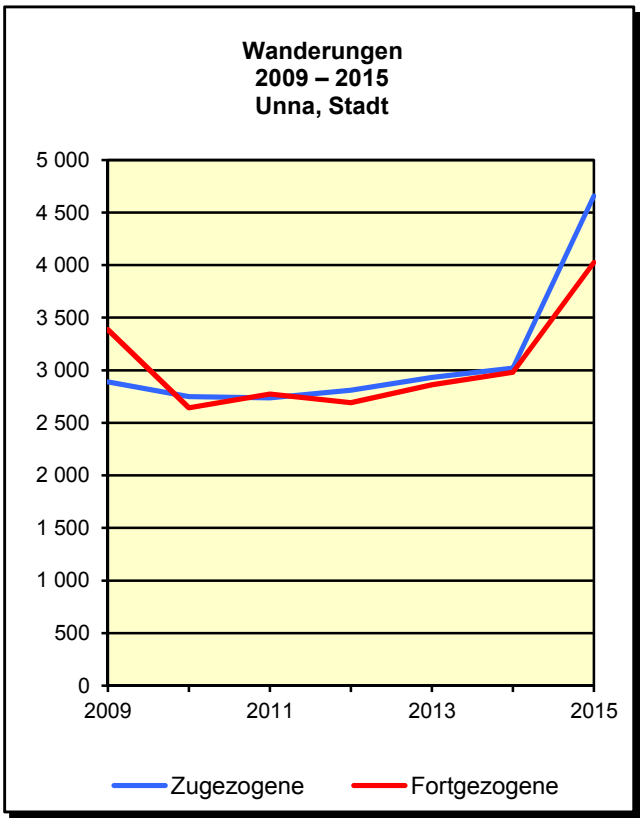

Durchschnittliche Bevölkerungsbewegung je 1 000 Einwohner 2011 – 2015

Merkmal a = Insgesamt b = Nichtdeutsche[1)]		Betrachtungsgebiet	Alle Gemeinden des Kreises	Reg.-Bez.	Landes	gleichen Typs
Lebendgeborene	a	7,9	7,7	8,1	8,5	8,3
	b	0,5	0,5	0,6	0,7	0,5
Gestorbene	a	12,2	12,1	12,0	11,1	11,4
	b	0,3	0,3	0,3	0,4	0,3
Überschuss der Geborenen (+)	a	– 4,3	– 4,5	– 3,9	– 2,6	– 3,1
bzw. Gestorbenen (–)	b	+ 0,2	+ 0,2	+ 0,3	+ 0,3	+ 0,2
Zugezogene	a	54,8	50,2	54,2	57,4	53,1
	b	16,4	15,0	23,5	22,5	18,8
Fortgezogene	a	52,0	46,5	49,8	51,5	48,0
	b	12,3	9,8	16,8	15,6	12,5
Überschuss der Zu- (+)	a	+ 2,8	+ 3,7	+ 4,4	+ 5,9	+ 5,0
bzw. Fortgezogenen (–)	b	+ 4,1	+ 5,1	+ 6,7	+ 6,9	+ 6,3
Gesamtsaldo[2)]	**a**	**– 25,1**	**– 8,0**	**– 3,4**	**+ 0,2**	**– 2,2**
	b	**+ 0,7**	**– 0,1**	**+ 0,9**	**+ 2,7**	**+ 1,9**

1) Die Gliederung „deutsch/nichtdeutsch“ ist durch die Reform des Staatsangehörigkeitsrechts vom Juli 1999 ab dem Berichtsjahr 2000 beeinflusst. – 2) einschließlich Bestandskorrekturen aufgrund nachträglich berichtigter Meldefälle und einschließlich der Fälle eines Wechsels zur deutschen Staatsangehörigkeit

Bevölkerungsstruktur*) am 31.12.2015 nach Altersgruppen

Altersgruppe Weiblich/Nichtdeutsch	Betrachtungsgebiet		Alle Gemeinden des Kreises	Reg.-Bez.	Landes	gleichen Typs
	Anzahl	%				
Bevölkerung insgesamt	**59 111**	**100**	**100**	**100**	**100**	**100**
davon im Alter von ... Jahren						
unter 6	2 966	5,0	4,9	5,0	5,3	5,2
6 bis unter 18	6 416	10,9	11,3	11,1	11,3	11,5
18 bis unter 25	4 373	7,4	7,8	8,3	8,3	7,7
25 bis unter 30	3 210	5,4	5,4	6,3	6,4	5,8
30 bis unter 40	6 528	11,0	11,0	11,5	11,9	11,2
40 bis unter 50	8 212	13,9	14,2	14,0	14,2	14,2
50 bis unter 60	9 992	16,9	16,7	15,9	15,8	16,3
60 bis unter 65	4 201	7,1	6,8	6,4	6,2	6,4
65 und mehr	13 213	22,4	21,9	21,3	20,6	21,6
18 bis unter 65	36 516	61,8	61,9	62,5	62,8	61,7
Weiblich	30 530	51,6	51,2	50,8	50,9	51,1
Nichtdeutsche[1)]	4 437	7,5	9,0	11,4	11,8	10,5

*) Bevölkerungsfortschreibung auf Basis Zensus 2011 – 1) Die Gliederung „deutsch/nichtdeutsch“ ist durch die Reform des Staatsangehörigkeitsrechts vom Juli 1999 ab dem Berichtsjahr 2000 beeinflusst.

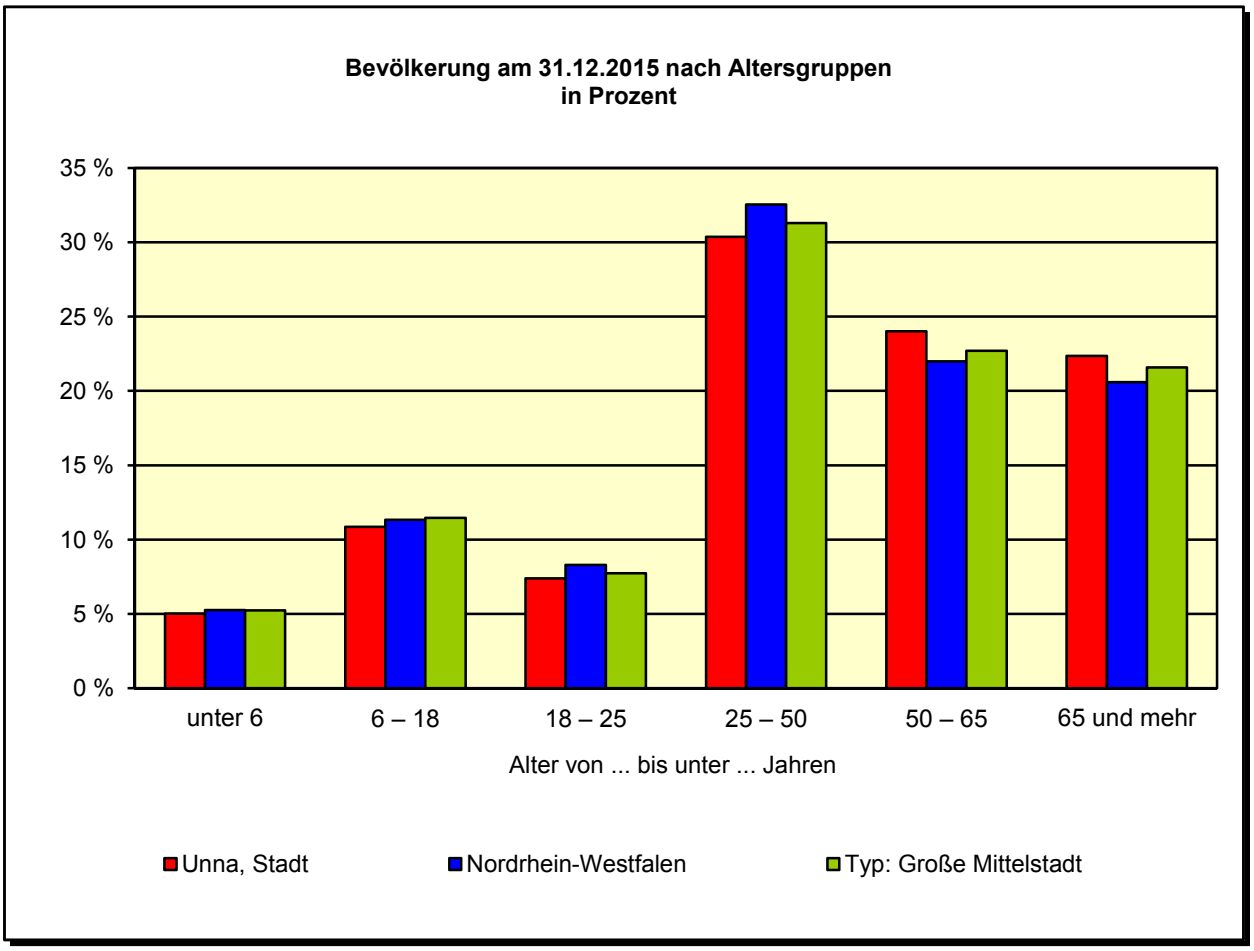
Bevölkerung am 31.12.2015 nach Altersgruppen
in Prozent
35 %
30 %
25 %
20 %
15 %
10 %
5 %
0 %
unter 6
6 – 18
18 – 25
25 – 50
50 – 65
65 und mehr
Alter von ... bis unter ... Jahren
Unna, Stadt
Nordrhein-Westfalen
Typ: Große Mittelstadt

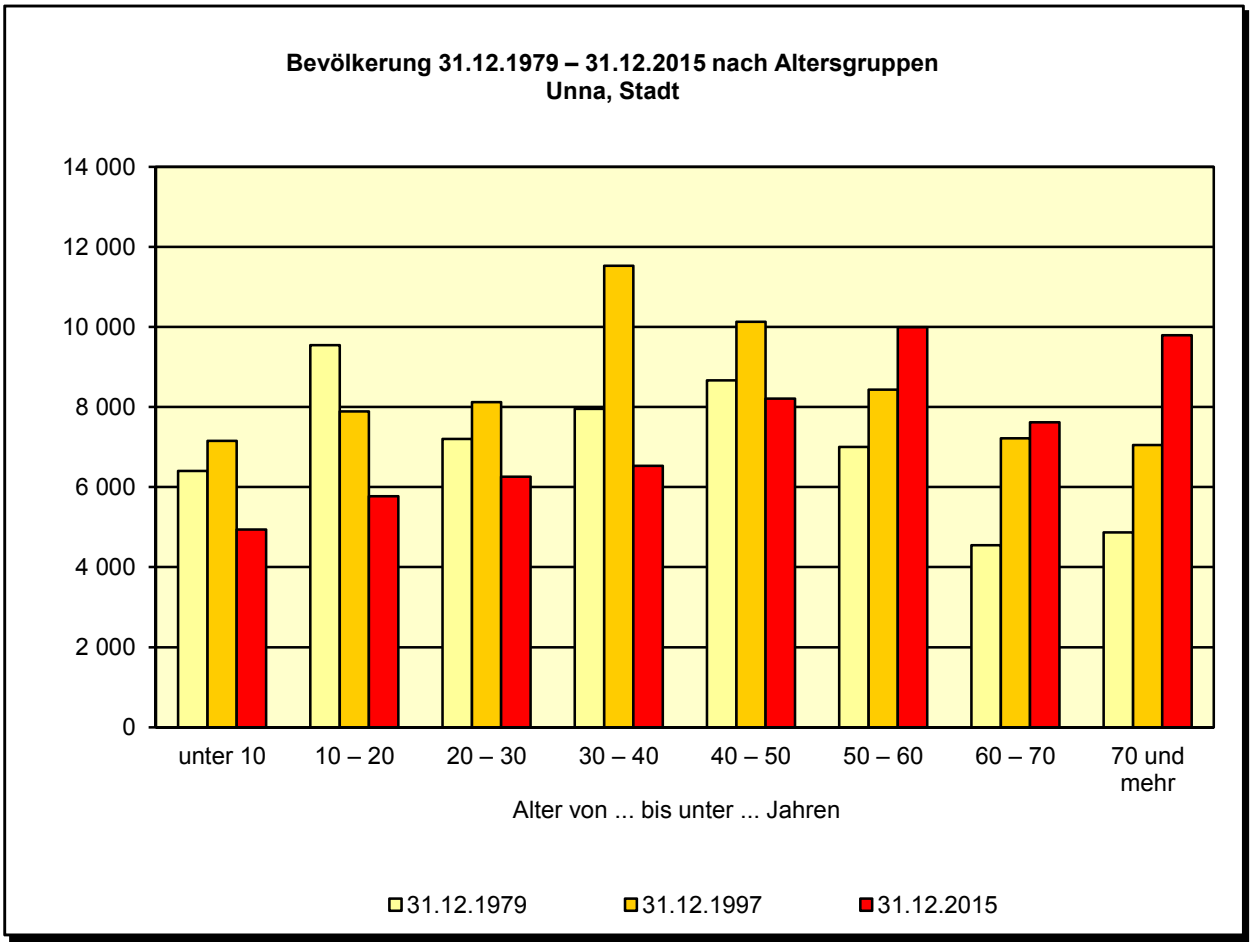
Bevölkerung 31.12.1979 – 31.12.2015 nach Altersgruppen
Unna, Stadt
14 000
12 000
10 000
8 000
6 000
4 000
2 000
0
unter 10
10 – 20
20 – 30
30 – 40
40 – 50
50 – 60
60 – 70
70 und mehr
Alter von ... bis unter ... Jahren
31.12.1979
31.12.1997
31.12.2015

Gemeindemodellrechnung*) 1.1.2014 – 1.1.2040 nach Altersgruppen und Gechlecht

Altersgruppe / Geschlecht	Unna, Stadt					Nordrhein-Westfalen	
	1.1.2014	1.1.2025		1.1.2040		1.1.2025	1.1.2040
	Anzahl		2014=100	Anzahl	2014=100	2014=100	
Bevölkerung insgesamt	**58 856**	**55 958**	**95,1**	**51 571**	**87,6**	**100,9**	**99,5**
davon im Alter von ... Jahren							
unter 6	2 811	2 699	96,0	2 243	79,8	103,3	90,5
6 bis unter 18	6 586	5 965	90,6	5 485	83,3	92,5	90,8
18 bis unter 25	4 329	3 445	79,6	3 291	76,0	86,2	83,1
25 bis unter 30	3 039	2 567	84,5	2 255	74,2	101,1	86,7
30 bis unter 40	6 412	6 361	99,2	5 038	78,6	115,0	98,3
40 bis unter 50	9 000	6 860	76,2	6 411	71,2	78,8	87,2
50 bis unter 60	9 681	8 329	86,0	6 988	72,2	96,5	84,9
60 bis unter 65	4 063	4 655	114,6	3 157	77,7	131,3	92,5
65 und mehr	12 935	15 077	116,6	16 703	129,1	114,0	140,1
18 bis unter 65	36 524	32 217	88,2	27 140	74,3	98,0	88,6
Männlich	28 250	27 320	96,7	25 786	91,3	102,1	101,5
Weiblich	30 606	28 638	93,6	25 785	84,2	99,9	97,7

*) Modellrechnung zur zukünftigen Bevölkerungsentwicklung für kreisangehörige Gemeinden - Die absoluten Werte wurden aus methodischen Gründen auf die 10-er Stelle gerundet.

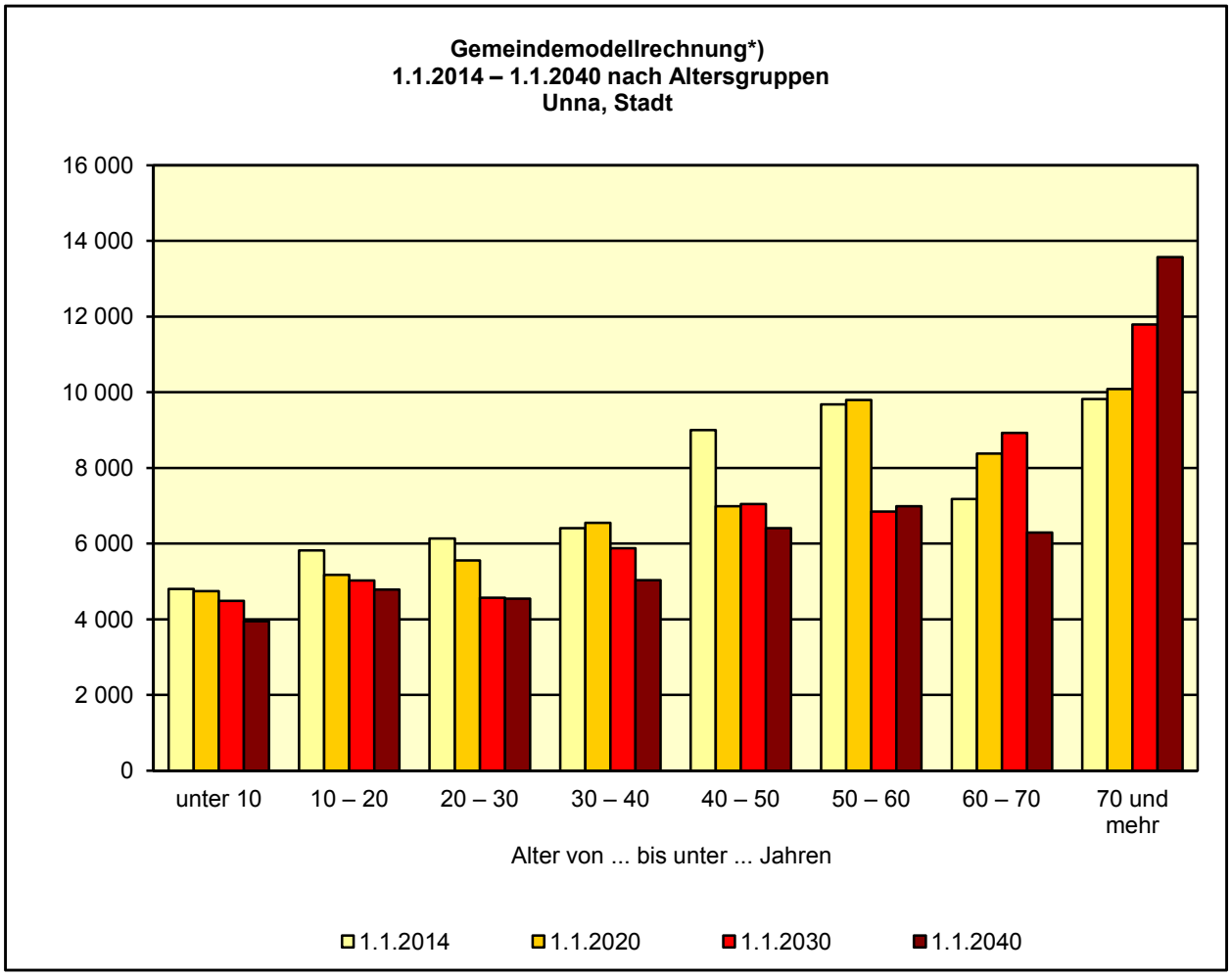

*) Modellrechnung zur zukünftigen Bevölkerungsentwicklung für kreisangehörige Gemeinden - Die absoluten Werte wurden aus methodischen Gründen auf die 10-er Stelle gerundet.

Wanderungen über die Gemeindegrenzen im Durchschnitt der Jahre 2011 – 2015

Zu- bzw. Fortgezogene	Betrachtungsgebiet		Alle Gemeinden des			
			Kreises	Reg.-Bez.	Landes	gleichen Typs
	Anzahl	%				
Zugezogene insgesamt	**3 231**	**100**	**100**	**100**	**100**	**100**
davon im Alter von ... Jahren						
unter 18	578	17,9	17,3	16,5	15,2	16,1
18 bis unter 25	600	18,6	17,7	22,7	22,0	18,6
25 bis unter 30	523	16,2	16,1	17,5	17,9	16,7
30 bis unter 50	1 043	32,3	32,2	30,4	31,9	33,6
50 bis unter 65	297	9,2	10,0	8,3	8,6	9,7
65 und mehr	189	5,8	6,7	4,5	4,5	5,3
18 bis unter 65	2 464	76,3	76,0	79,0	80,3	78,6
Nichtdeutsche	968	29,9	29,8	43,3	39,2	35,4
Fortgezogene insgesamt	**3 067**	**100**	**100**	**100**	**100**	**100**
davon im Alter von ... Jahren						
unter 18	459	15,0	14,4	14,6	13,6	13,6
18 bis unter 25	662	21,6	20,8	21,9	21,1	20,9
25 bis unter 30	510	16,6	16,5	17,9	17,9	16,9
30 bis unter 50	942	30,7	30,3	30,8	32,4	32,1
50 bis unter 65	292	9,5	10,7	9,2	9,5	10,4
65 und mehr	202	6,6	7,3	5,7	5,5	6,1
18 bis unter 65	2 406	78,4	78,3	79,7	80,9	80,3
Nichtdeutsche	726	23,7	21,1	33,8	30,2	26,0

Überschuss der Zu- (+) bzw. Fortgezogenen (–) über die Gemeindegrenzen je 1 000 Einwohner im Durchschnitt der Jahre 2011 – 2015 nach Altersgruppen

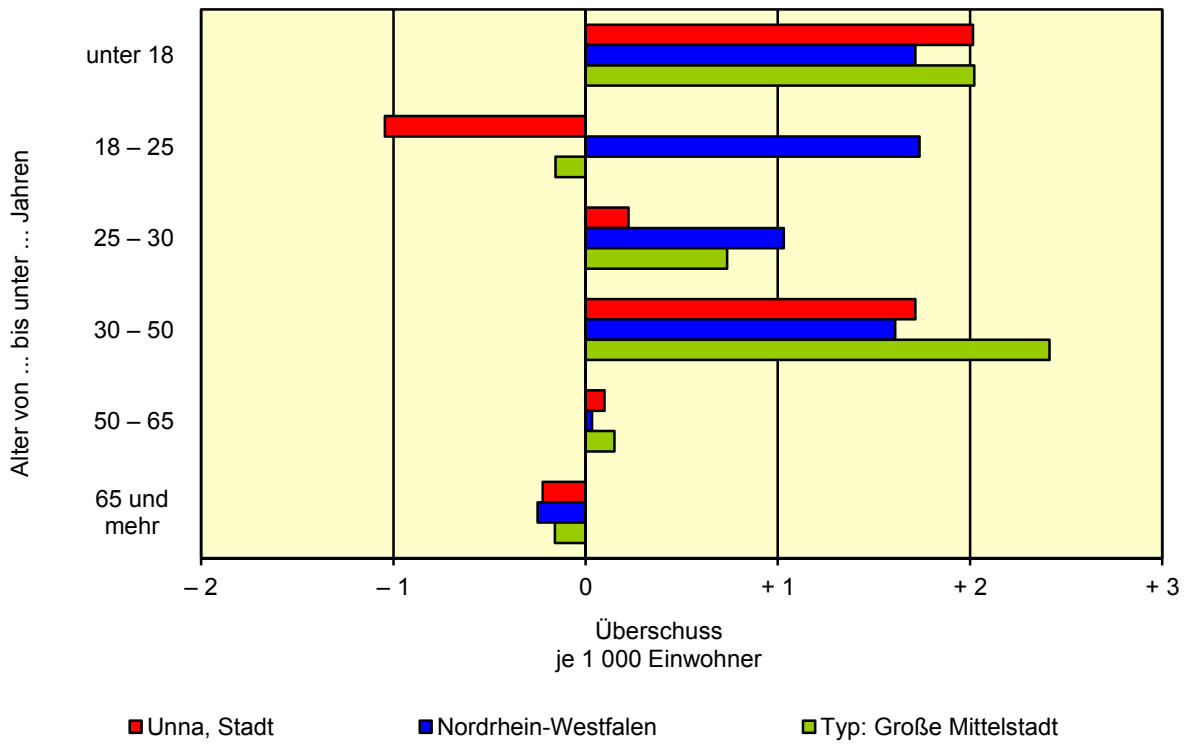

Größte Zuwanderungsströme 2015

Rang Nr.	Zuzüge von	Zugezogene				Überschuss der Zu- (+) bzw. Fort-gezogenen (–)
		insgesamt	je 1 000 Einwohner der Quellgemeinde	18 bis unter 65 Jahre alt	Nicht-deutsche	
1	Dortmund, krfr. Stadt	452	0,8	354	41	+ 81
2	Kamen, Stadt	269	6,1	198	26	+ 4
3	Holzwickede	157	9,2	115	9	– 43
4	Fröndenberg / Ruhr, Stadt	131	6,2	102	15	– 10
5	Bönen	121	6,7	93	13	+ 34
6	Bergkamen, Stadt	120	2,5	102	13	+ 66
7	Hamm, krfr. Stadt	74	0,4	64	12	– 340
8	Bochum, krfr. Stadt	50	0,1	38	3	– 15
9	Werl, Stadt	46	1,5	34	3	– 33
10	Schwerte, Stadt	38	0,8	30	1	+ 8
11	Menden (Sauerland), Stadt	36	0,7	28	4	– 1
12	Hagen, krfr. Stadt	34	0,2	22	4	+ 7
13	Lünen, Stadt	33	0,4	19	3	– 13
14	Iserlohn, Stadt	32	0,3	23	3	+ 10
15	Köln, krfr. Stadt	25	0	21	4	– 22
16	Münster, krfr. Stadt	25	0,1	24	4	– 63
17	Bielefeld, krfr. Stadt	23	0,1	17	8	+ 12
18	Arnsberg, Stadt	21	0,3	19	5	– 2
19	Witten, Stadt	17	0,2	11	–	+ 7
20	Werne, Stadt	16	0,5	9	2	– 13
21	Essen, krfr. Stadt	15	0	13	1	– 26
22	Wuppertal, krfr. Stadt	14	0	12	2	+ 9
23	Paderborn, Stadt	14	0,1	13	2	+ 4
24	Warstein, Stadt	13	0,5	8	6	+ 10
25	Soest, Stadt	13	0,3	10	–	+ 3
26	Welver	12	1,0	8	–	+ 6
27	Düsseldorf, krfr. Stadt	12	0	10	–	– 18
28	Wickede (Ruhr)	12	0,9	11	–	– 22
29	Gelsenkirchen, krfr. Stadt	10	0	7	–	+ 5
30	Castrop-Rauxel, Stadt	9	0,1	7	1	+ 4

Größte positive Wanderungssalden 2015

Rang Nr.	Zuzüge von	Wanderungssaldo (der)				Zugezogene insgesamt
		insgesamt	je 1 000 Einwohner der Quellgemeinde	18- bis unter 65-Jährigen	Nicht-deutschen	
1	Dortmund, krfr. Stadt	+ 81	+ 0,1	+ 34	– 7	452
2	Bergkamen, Stadt	+ 66	+ 1,4	+ 60	+ 5	120
3	Bönen	+ 34	+ 1,9	+ 41	+ 4	121
4	Bielefeld, krfr. Stadt	+ 12	+ 0	+ 8	+ 8	23
5	Iserlohn, Stadt	+ 10	+ 0,1	+ 5	+ 1	32
6	Warstein, Stadt	+ 10	+ 0,4	+ 5	+ 6	13
7	Wuppertal, krfr. Stadt	+ 9	+ 0	+ 7	+ 2	14
8	Schwerte, Stadt	+ 8	+ 0,2	+ 10	– 6	38
9	Hagen, krfr. Stadt	+ 7	+ 0	–	–	34
10	Witten, Stadt	+ 7	+ 0,1	+ 2	–	17
11	Welver	+ 6	+ 0,5	+ 2	–	12
12	Herford, Stadt	+ 6	+ 0,1	+ 5	+ 6	8
13	Gelsenkirchen, krfr. Stadt	+ 5	+ 0	+ 3	– 3	10
14	Hattingen, Stadt	+ 5	+ 0,1	+ 5	–	5
15	Kamen, Stadt	+ 4	+ 0,1	– 11	+ 7	269

Größte Fortwanderungsströme 2015

Rang Nr.	Fortzüge nach	Fortgezogene				Überschuss der Zu- (+) bzw. Fortgezogenen (–)
		insgesamt	je 1 000 Einwohner der Zielgemeinde	18 bis unter 65 Jahre alt	Nicht-deutsche	
1	Hamm, krfr. Stadt	414	2,3	280	352	– 340
2	Dortmund, krfr. Stadt	371	0,6	320	48	+ 81
3	Kamen, Stadt	265	6,0	209	19	+ 4
4	Holzwickede	200	11,7	151	24	– 43
5	Fröndenberg / Ruhr, Stadt	141	6,7	100	11	– 10
6	Münster, krfr. Stadt	88	0,3	68	34	– 63
7	Bönen	87	4,8	52	9	+ 34
8	Werl, Stadt	79	2,6	59	10	– 33
9	Bochum, krfr. Stadt	65	0,2	54	6	– 15
10	Bergkamen, Stadt	54	1,1	42	8	+ 66
11	Köln, krfr. Stadt	47	0	41	13	– 22
12	Lünen, Stadt	46	0,5	35	10	– 13
13	Essen, krfr. Stadt	41	0,1	33	20	– 26
14	Menden (Sauerland), Stadt	37	0,7	31	3	– 1
15	Wickede (Ruhr)	34	2,7	23	4	– 22
16	Düsseldorf, krfr. Stadt	30	0	27	5	– 18
17	Schwerte, Stadt	30	0,6	20	7	+ 8
18	Werne, Stadt	29	1,0	21	–	– 13
19	Hagen, krfr. Stadt	27	0,1	22	4	+ 7
20	Arnsberg, Stadt	23	0,3	21	4	– 2
21	Iserlohn, Stadt	22	0,2	18	2	+ 10
22	Hemer, Stadt	17	0,5	12	2	– 9
23	Lippstadt, Stadt	15	0,2	13	7	– 12
24	Bad Sassendorf	11	0,9	6	–	– 10
25	Duisburg, krfr. Stadt	11	0	9	1	– 9
26	Bielefeld, krfr. Stadt	11	0	9	–	+ 12
27	Aachen, krfr. Stadt	10	0	9	–	– 6
28	Soest, Stadt	10	0,2	8	2	+ 3
29	Paderborn, Stadt	10	0,1	9	–	+ 4
30	Witten, Stadt	10	0,1	9	–	+ 7

Größte negative Wanderungssalden 2015

Rang Nr.	Fortzüge nach	Wanderungssaldo (der)				Fortgezogene insgesamt
		insgesamt	je 1 000 Einwohner der Zielgemeinde	18- bis unter 65-Jährigen	Nicht-deutschen	
1	Hamm, krfr. Stadt	– 340	– 1,9	– 216	– 340	414
2	Münster, krfr. Stadt	– 63	– 0,2	– 44	– 30	88
3	Holzwickede	– 43	– 2,5	– 36	– 15	200
4	Werl, Stadt	– 33	– 1,1	– 25	– 7	79
5	Essen, krfr. Stadt	– 26	– 0	– 20	– 19	41
6	Köln, krfr. Stadt	– 22	– 0	– 20	– 9	47
7	Wickede (Ruhr)	– 22	– 1,7	– 12	– 4	34
8	Düsseldorf, krfr. Stadt	– 18	– 0	– 17	– 5	30
9	Bochum, krfr. Stadt	– 15	– 0	– 16	– 3	65
10	Lünen, Stadt	– 13	– 0,2	– 16	– 7	46
11	Werne, Stadt	– 13	– 0,4	– 12	+ 2	29
12	Lippstadt, Stadt	– 12	– 0,2	– 10	– 7	15
13	Fröndenberg / Ruhr, Stadt	– 10	– 0,5	+ 2	+ 4	141
14	Bad Sassendorf	– 10	– 0,8	– 5	–	11
15	Hemer, Stadt	– 9	– 0,3	– 7	+ 5	17

Allgemeinbildende Schulen am 15.10.2016

Merkmal	Insgesamt[1)]	Grundschule	Hauptschule	Realschule	Gymnasium	Gesamtschule	Förderschule
Schulen	**21**	**11**	**–**	**2**	**3**	**2**	**2**
Schüler/-innen	**7 990**	**2 098**	**–**	**785**	**2 463**	**2 147**	**259**
Ausländeranteil in %	6,3	7,0	–	7,1	4,2	6,1	6,6
Verteilung in der 7. Jahrgangsstufe auf die Schulformen in %	100,0	x	–	15,9	37,6	40,9	5,6
Schüler/-innen je Klasse[2)]	25,8	24,4	–	27,1	25,8	27,4	13,0
Schulentlassungen	**991**	**–**	**–**	**197**	**406**	**339**	**10**
ohne Hauptschulabschluss	23	–	–	2	–	11	10
mit Hauptschulabschluss nach Klasse 9	15	–	–	–	1	10	–
mit Qualifikationsvermerk	1	–	–	–	1	–	–
mit Hauptschulabschluss nach Klasse 10	79	–	–	7	3	63	–
mit Fachoberschulreife	342	–	–	188	24	119	–
mit Qualifikationsvermerk	160	–	–	95	24	36	–
mit Fachhochschulreife (schulischer Teil)	42	–	–	–	10	23	–
mit Hochschulreife	490	–	–	–	368	113	–
Lehrer/-innen[3)]	**632**	**158**	**–**	**54**	**191**	**166**	**41**
weiblich in %	70,7	91,1	–	72,2	57,1	65,7	78,0
vollzeitbeschäftigt in %	65,0	50,6	–	57,4	73,8	74,7	46,3

1) ggf. einschließlich noch nicht umorganisierter Volksschulen, Sekundarschulen, PRIMUS-Schulen, Schularten mit mehreren Bildungsgängen, freier Waldorfschulen und Weiterbildungskollegs – 2) ggf. ausschließlich der Sekundarstufe II
3) hauptamtliche und hauptberufliche Lehrkräfte

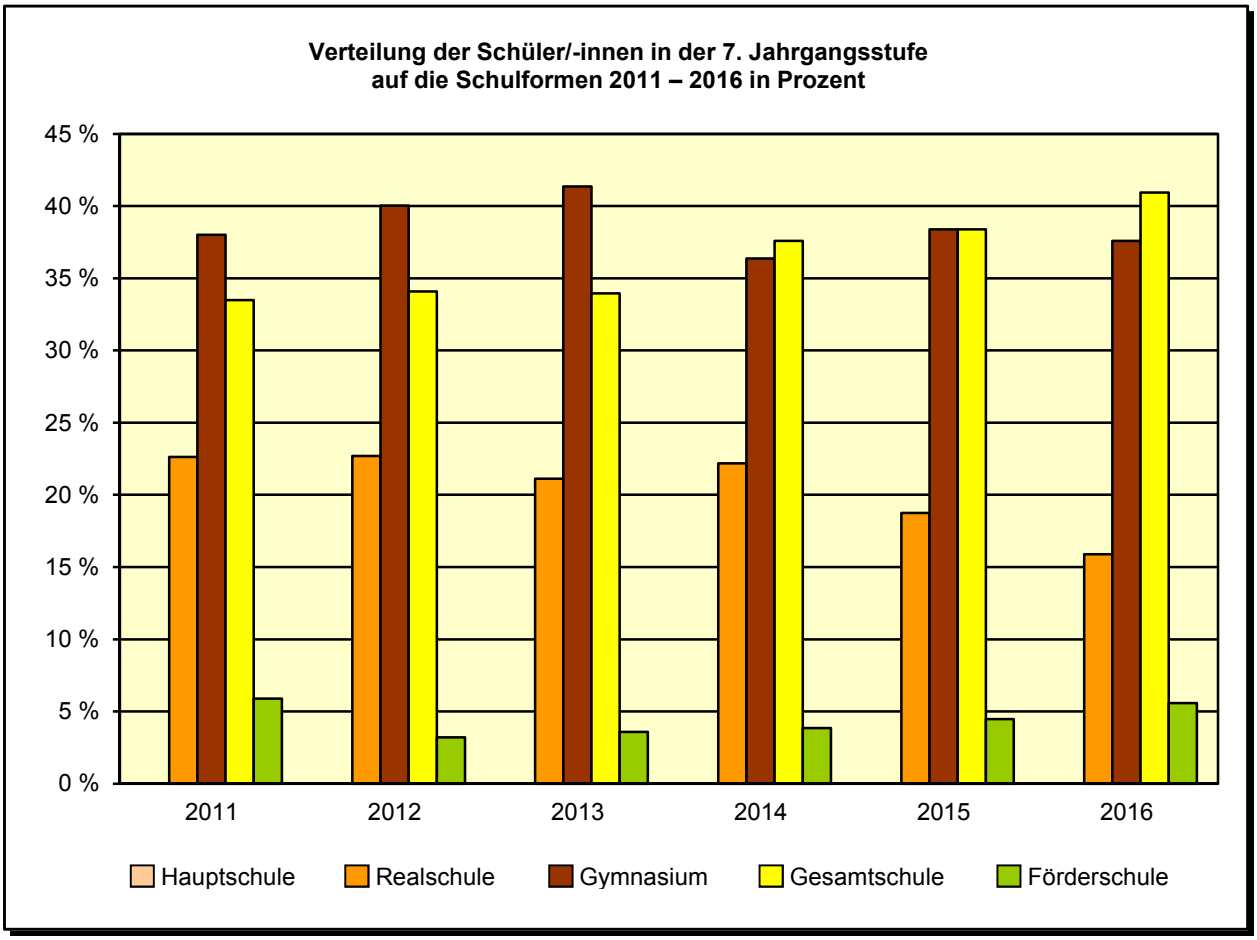

Berufskollegs am 15.10.2016

Merkmal	Insgesamt[1)]	Berufsschule	Berufsfachschule	Berufliche Gymnasien	Fachoberschule	Fachschule
Schulen	4	4	4	3	2	3
Schüler/-innen	6 296	4 082	1 395	283	166	370
Ausländeranteil in %	929	648	233	14	15	19
Lehrer/-innen[2)]	285	.	.	.	.	.

1) Zahl der Schulorganisationen, die unter einer Leitung stehen
2) hauptamtliche und hauptberufliche Lehrkräfte

Schwerbehinderte Menschen am 31.12.2015

Art der schwersten Behinderung	Schwerbehinderte Menschen		
	insgesamt	männlich	weiblich
Insgesamt	**7 557**	**3 781**	**3 776**
Verlust oder Teilverlust von Gliedmaßen	27	14	13
Funktionseinschränkungen von Gliedmaßen	939	421	518
Funktionseinschränkung der Wirbelsäule und des Rumpfes, Deformierung des Brustkorbes	903	438	465
Blindheit und Sehbehinderung	260	107	153
Sprach- oder Sprechstörungen, Taubheit, Schwerhörigkeit, Gleichgewichtsstörungen	302	168	134
Verlust einer Brust oder beider Brüste, Entstellungen u. a.	163	1	162
Beeinträchtigung der Funktion von inneren Organen bzw. Organsystemen	1 510	896	614
Querschnittslähmung, zerebrale Störungen, geistig-seelische Behinderungen, Suchtkrankheiten	1 182	640	542
Sonstige und ungenügend bezeichnete Behinderungen	2 271	1 096	1 175

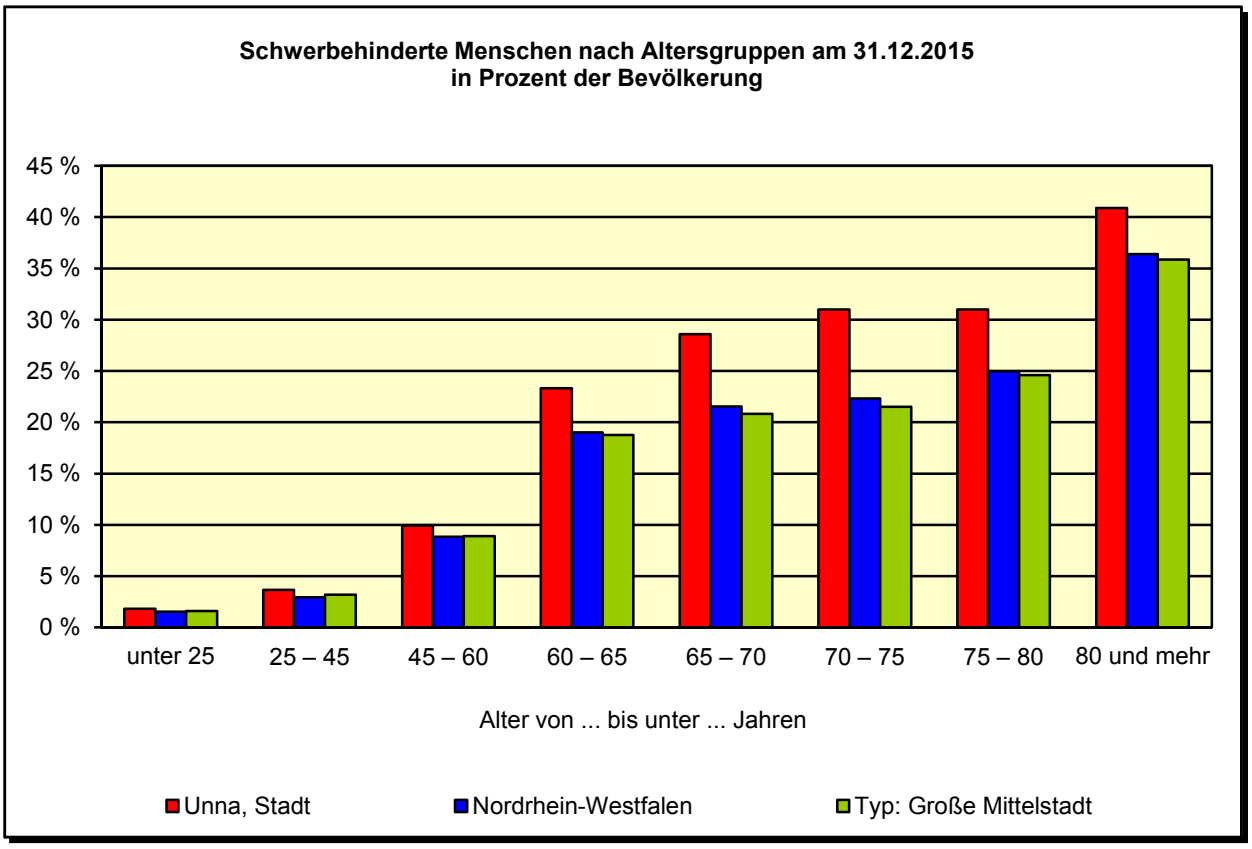

Sozialversicherungspflichtig Beschäftigte am Arbeitsort am 30.6.2015

Wirtschaftszweig (WZ 2008)	Beschäftigte			Darunter Ausländer/-innen		
	insgesamt	männlich	weiblich	zusammen	männlich	weiblich
Insgesamt (einschl. ohne Angabe)	**26 446**	**13 079**	**13 367**	**2 038**	**1 258**	**780**
Land- und Forstwirtschaft, Fischerei	49	27	22	7	.	.
Produzierendes Gewerbe	5 294	4 242	1 052	429	.	.
Handel, Gastgewerbe, Verkehr und Lagerei	7 135	4 071	3 064	631	465	166
Sonstige Dienstleistungen	13 968	4 739	9 229	971	406	565

Sozialversicherungspflichtig Beschäftigte am Arbeitsort am 30.6.2015 in Prozent

Wirtschaftszweig (WZ 2008)	Betrachtungs-gebiet	Alle Gemeinden des			
		Kreises	Reg.-Bez.	Landes	gleichen Typs
Insgesamt (einschl. ohne Angabe)	**100**	**100**	**100**	**100**	**100**
Land- und Forstwirtschaft, Fischerei	0,2	0,4	0,3	0,5	.
Produzierendes Gewerbe	20,0	28,5	33,4	27,8	.
Handel, Gastgewerbe, Verkehr und Lagerei	27,0	29,5	21,6	22,3	.
Sonstige Dienstleistungen	52,8	41,7	44,6	49,4	45,0

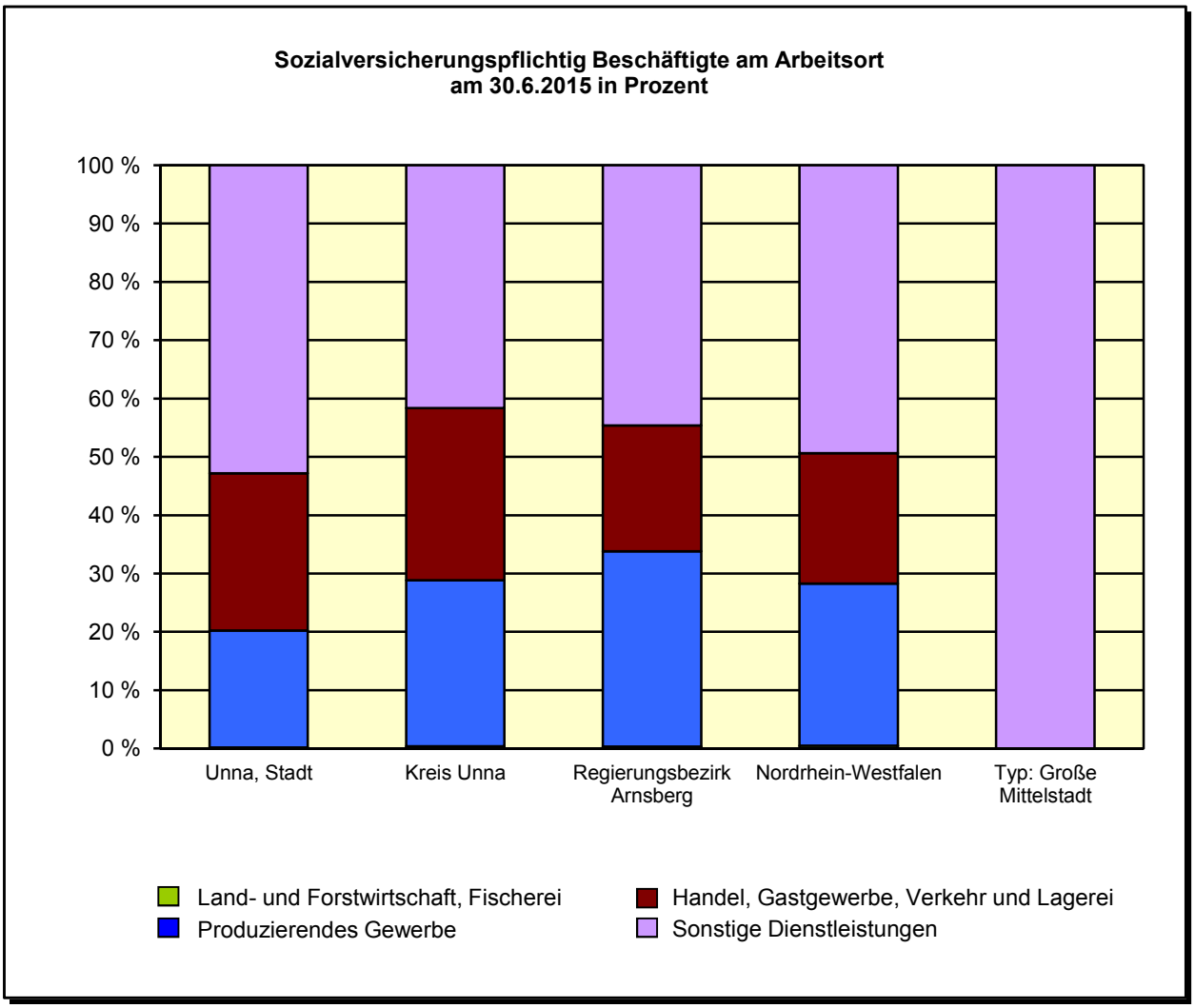

Sozialversicherungspflichtig Beschäftigte am 30.6.2015 nach Geschlecht

Geschlecht	Beschäftigte am Arbeitsort		Beschäftigte am Wohnort		Pendler-saldo[1)]
	insgesamt	darunter Einpendler[1)]	insgesamt	darunter Auspendler[1)]	
Insgesamt	**26 446**	**18 153**	**21 660**	**13 387**	**+4 766**
Männlich	13 079	9 422	11 557	7 906	+1 516
Weiblich	13 367	8 731	10 103	5 481	+3 250

1) über die Gemeindegrenzen

Sozialversicherungspflichtig Beschäftigte am Arbeitsort am 30.6.2015 nach Beschäftigungsumfang und Alter

Beschäftigungsumfang / Altersgruppe	Insgesamt		Männlich		Weiblich	
	insgesamt	Ausländer/-innen	zusammen	Ausländer/-innen	zusammen	Ausländer/-innen
Insgesamt	**26 446**	**2 038**	**13 079**	**1 258**	**13 367**	**780**
unter 25 Jahre	3 087	245	1 518	147	1 569	98
25 bis unter 50 Jahre	14 813	1 390	7 486	905	7 327	485
50 Jahre und mehr	8 546	403	4 075	206	4 471	197
Vollzeitbeschäftigte	**19 184**	**1 499**	**12 060**	**1 132**	**7 124**	**367**
unter 25 Jahre	2 773	222	1 407	133	1 366	89
25 bis unter 50 Jahre	10 827	1 054	6 933	817	3 894	237
50 Jahre und mehr	5 584	223	3 720	182	1 864	41
Teilzeitbeschäftigte	**7 261**	**539**	**1 019**	**126**	**6 242**	**413**
unter 25 Jahre	314	23	111	14	203	9
25 bis unter 50 Jahre	3 985	336	553	88	3 432	248
50 Jahre und mehr	2 962	180	355	24	2 607	156

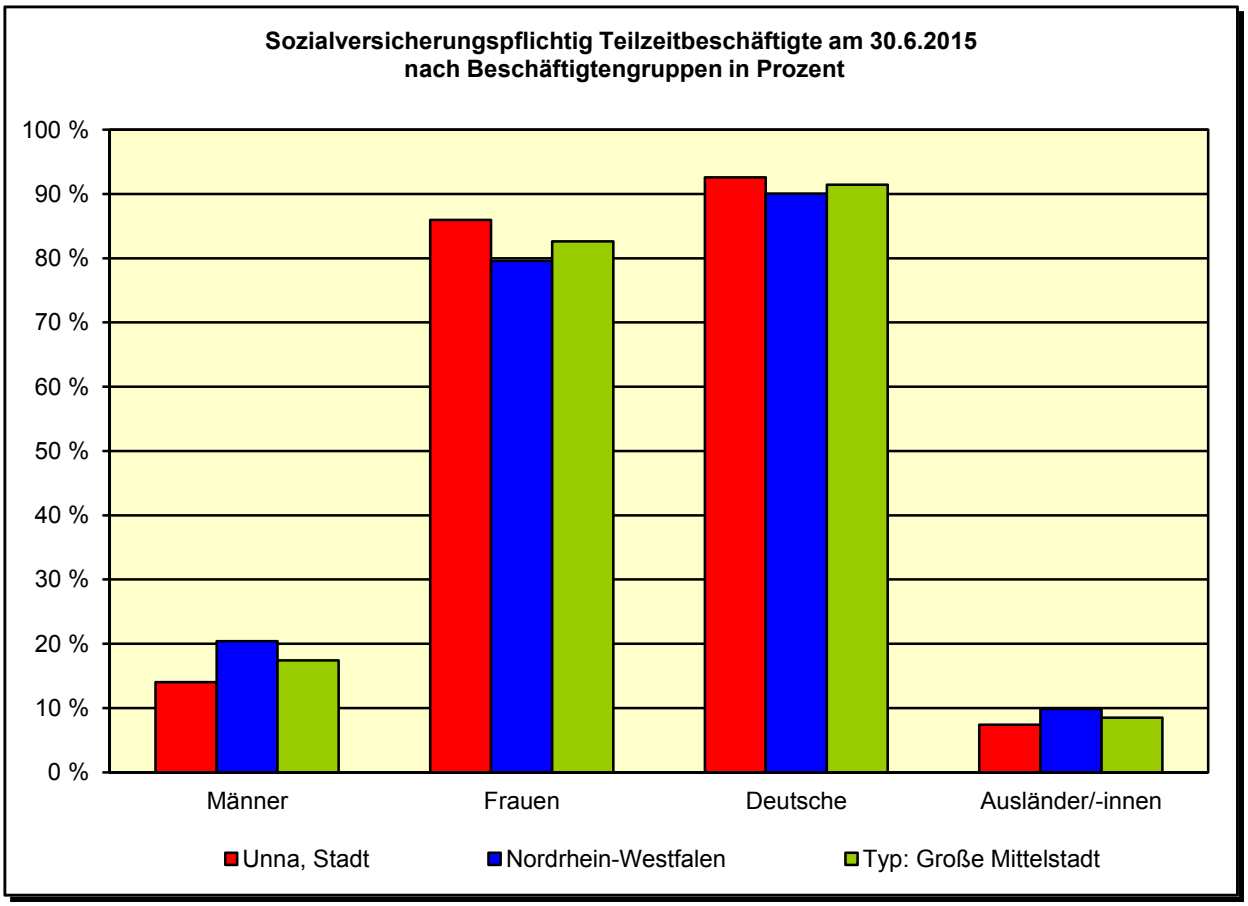

Betriebe, Beschäftigte und Umsatz des Verarbeitenden Gewerbes sowie des Bergbaus und der Gewinnung von Steinen und Erden*) 2016 nach Wirtschaftszweigen)**

Wirtschaftszweig	Unna, Stadt			Kreis Unna		
	Betriebe (30.9.)	Beschäftigte (30.9.)	Umsatz (1 000 EUR)	Betriebe (30.9.)	Beschäftigte (30.9.)	Umsatz (1 000 EUR)
Insgesamt	**42**	**3 760**	**661 036**	**199**	**23 198**	**5 959 819**
Herst. von Nahrungs- und Futtermitteln	2	.	.	18	2 122	920 572
Herstellung von Papier, Pappe und Waren daraus	–	–	–	1	.	.
Herstellung von chemischen Erzeugnissen	6	483	79 958	13	1 082	248 549
Herstellung von Gummi- und Kunststoffwaren	2	.	.	7	419	.
Herst. von Glas, -waren, Keramik, Verarb. von Steinen und Erden	2	.	.	10	706	164 587
Metallerzeugung und -bearbeitung	4	986	191 489	21	4 997	2 083 776
Herst. von Metallerzeugnissen	7	351	44 382	35	2 191	374 773
Herst. von Datenverarbeitungsgeräten, elektron. u. optischen Erzeugnissen	1	.	.	14	.	117 757
Herst. von elektrischen Ausrüstungen	5	359	74 352	15	1 845	439 332
Maschinenbau	6	818	132 516	29	4 451	836 321
Herstellung von Kraftwagen und -teilen	1	.	.	8	1 046	213 174
Herstellung von Möbeln	–	–	–	1	.	.
Reparatur und Installation von Maschinen und Ausrüstungen	2	.	.	6	183	22 028

*) Betriebe von Unternehmen mit im Allgemeinen 20 und mehr Beschäftigten – **) Klassifikation der Wirtschaftszweige (WZ 2008)

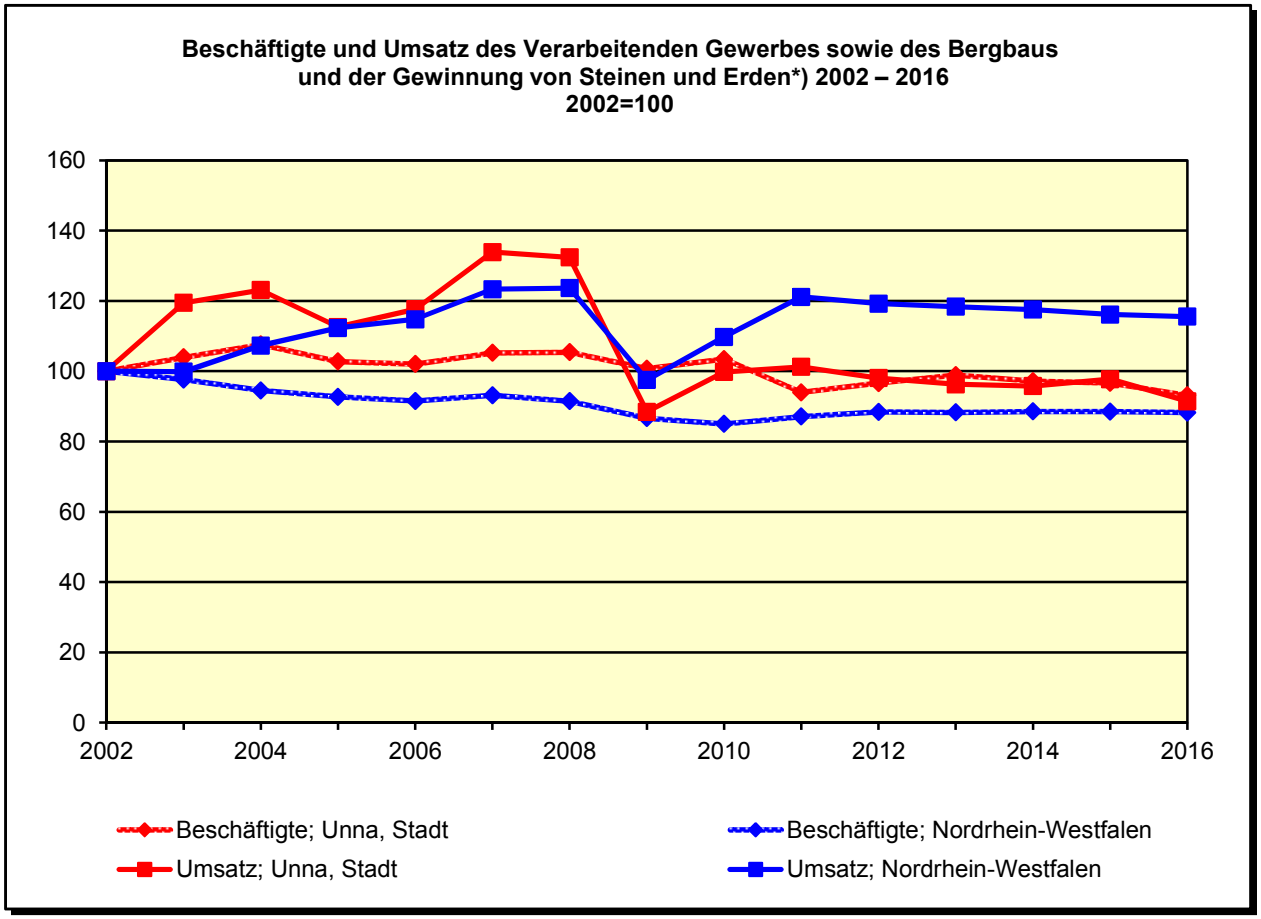

*) Betriebe von Unternehmen mit im Allgemeinen 20 und mehr Beschäftigten. Bis 2007 nach der Klassifikation der Wirtschaftszweige, Ausgabe 2003 (WZ 2003), ab 2008 nach der Klassifikation der Wirtschaftszweige, Ausgabe 2008 (WZ 2008).

Betriebe, Beschäftigte und Umsatz des Verarbeitenden Gewerbes sowie des Bergbaus und der Gewinnung von Steinen und Erden*) 2016 nach Wirtschaftszweigen) in Prozent**

Wirtschaftszweig	Betrachtungs-gebiet	Alle Gemeinden des		
		Kreises	Reg.-Bez.	Landes
Betriebe insgesamt	**100**	**100**	**100**	**100**
Herstellung von Nahrungs- und Futtermitteln	4,8	9,0	5,6	9,5
Herstellung von Papier, Pappe und Waren daraus	–	0,5	1,5	2,1
Herstellung von chemischen Erzeugnissen	14,3	6,5	2,4	4,4
Herstellung von Gummi- und Kunststoffwaren	4,8	3,5	7,0	7,4
Herstellung von Glas, Glaswaren, Keramik, Verarbeitung von Steinen und Erden	4,8	5,0	4,1	5,6
Metallerzeugung und -bearbeitung	9,5	10,6	8,9	4,5
Herstellung von Metallerzeugnissen	16,7	17,6	30,1	20,4
Herstellung von Datenverarbeitungsgeräten, elektronischen und optischen Erzeugnissen	2,4	7,0	3,2	3,0
Herstellung von elektrischen Ausrüstungen	11,9	7,5	5,7	4,8
Maschinenbau	14,3	14,6	13,6	14,6
Herstellung von Kraftwagen und Kraftwagenteilen	2,4	4,0	2,5	2,3
Herstellung von Möbeln	–	0,5	1,1	2,8
Reparatur und Installation von Maschinen u. Ausrüstungen	4,8	3,0	4,3	5,1
Beschäftigte insgesamt	**100**	**100**	**100**	**100**
Herstellung von Nahrungs- und Futtermitteln	.	9,1	3,5	7,7
Herstellung von Papier, Pappe und Waren daraus	–	.	1,9	2,3
Herstellung von chemischen Erzeugnissen	12,8	4,7	2,1	7,7
Herstellung von Gummi- und Kunststoffwaren	.	1,8	5,7	6,5
Herstellung von Glas, Glaswaren, Keramik, Verarbeitung von Steinen und Erden	.	3,0	2,1	2,6
Metallerzeugung und -bearbeitung	26,2	21,5	14,3	8,8
Herstellung von Metallerzeugnissen	9,3	9,4	24,7	14,6
Herstellung von Datenverarbeitungsgeräten, elektronischen und optischen Erzeugnissen	.	.	3,6	2,9
Herstellung von elektrischen Ausrüstungen	9,5	8,0	8,3	7,2
Maschinenbau	21,8	19,2	17,0	16,3
Herstellung von Kraftwagen und Kraftwagenteilen	.	4,5	4,9	6,8
Herstellung von Möbeln	–	.	1,0	2,5
Reparatur und Installation von Maschinen u. Ausrüstungen	.	0,8	2,3	3,2
Umsatz insgesamt	**100**	**100**	**100**	**100**
Herstellung von Nahrungs- und Futtermitteln	.	15,4	4,6	10,6
Herst. von Papier, Pappe und Waren daraus	–	.	1,6	2,2
Herstellung von chemischen Erzeugnissen	12,1	4,2	3,3	12,7
Herstellung von Gummi- und Kunststoffwaren	.	.	4,6	4,7
Herstellung von Glas, Glaswaren, Keramik, Verarbeitung von Steinen und Erden	.	2,8	2,2	2,3
Metallerzeugung und -bearbeitung	29,0	35,0	20,3	10,5
Herstellung von Metallerzeugnissen	6,7	6,3	19,6	9,6
Herstellung von Datenverarbeitungsgeräten, elektronischen u. optischen Erzeugnissen	.	2,0	4,0	2,2
Herstellung von elektrischen Ausrüstungen	11,2	7,4	8,5	6,4
Maschinenbau	20,0	14,0	17,4	13,7
Herstellung von Kraftwagen und -teilen	.	3,6	3,9	10,1
Herstellung von Möbeln	–	.	1,1	2,2
Reparatur und Installation von Maschinen u. Ausrüstungen	.	0,4	1,4	1,7

*) Betriebe von Unternehmen mit im Allgemeinen 20 und mehr Beschäftigten – **) Klassifikation der Wirtschaftszweige (WZ 2008)

Beschäftigte und Umsatz des Verarbeitenden Gewerbes sowie des Bergbaus und der Gewinnung von Steinen und Erden*) 2016 nach Wirtschaftszweigen)**

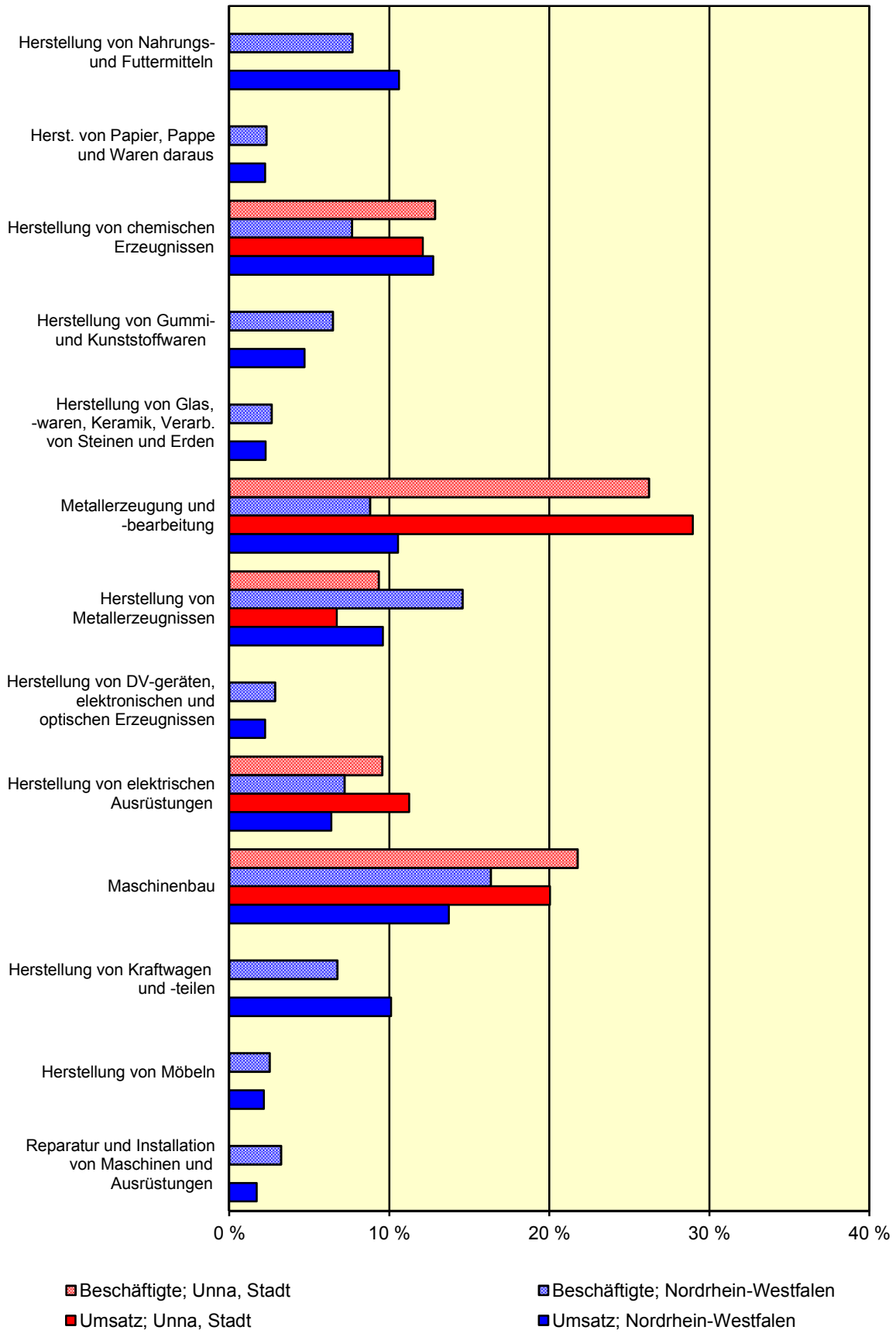

*) Betriebe von Unternehmen mit im Allgemeinen 20 und mehr Beschäftigten – **) Klassifikation der Wirtschaftszweige (WZ 2008)

Betriebe, Beschäftigte, Umsatz und Investitionen der Betriebe des Verarbeitenden Gewerbes sowie des Bergbaus und der Gewinnung von Steinen und Erden*) 2015

Merkmal	Betrachtungs-gebiet	Alle Gemeinden des		
		Kreises	Reg.-Bez.	Landes
Betriebe (am 31.12.)	42	191	2 705	9 940
mit Investitionen	33	164	2 322	8 465
Beschäftigte (am 30.9.)	3 885	22 911	306 908	1 211 122
in Betrieben mit Investitionen	3 538	21 330	285 105	1 134 489
Umsatz[1)] (1 000 EUR)	699 660	5 933 426	74 163 730	327 975 591
der Betriebe mit Investitionen	668 574	5 730 151	70 263 180	314 830 474
Bruttoanlageinvestitionen insgesamt (1 000 EUR)	18 108	163 951	2 308 452	10 004 074
Maschinen und maschinelle Anlagen, Betriebs- und Geschäftsausstattungen	16 190	.	1 978 155	8 619 455
je Beschäftigten in EUR	4 661	7 156	7 522	8 260
in Prozent am Umsatz	2,6	2,8	3,1	3,1

*) Betriebe von Unternehmen mit im Allgemeinen 20 und mehr Beschäftigten – 1) ohne Umsatzsteuer

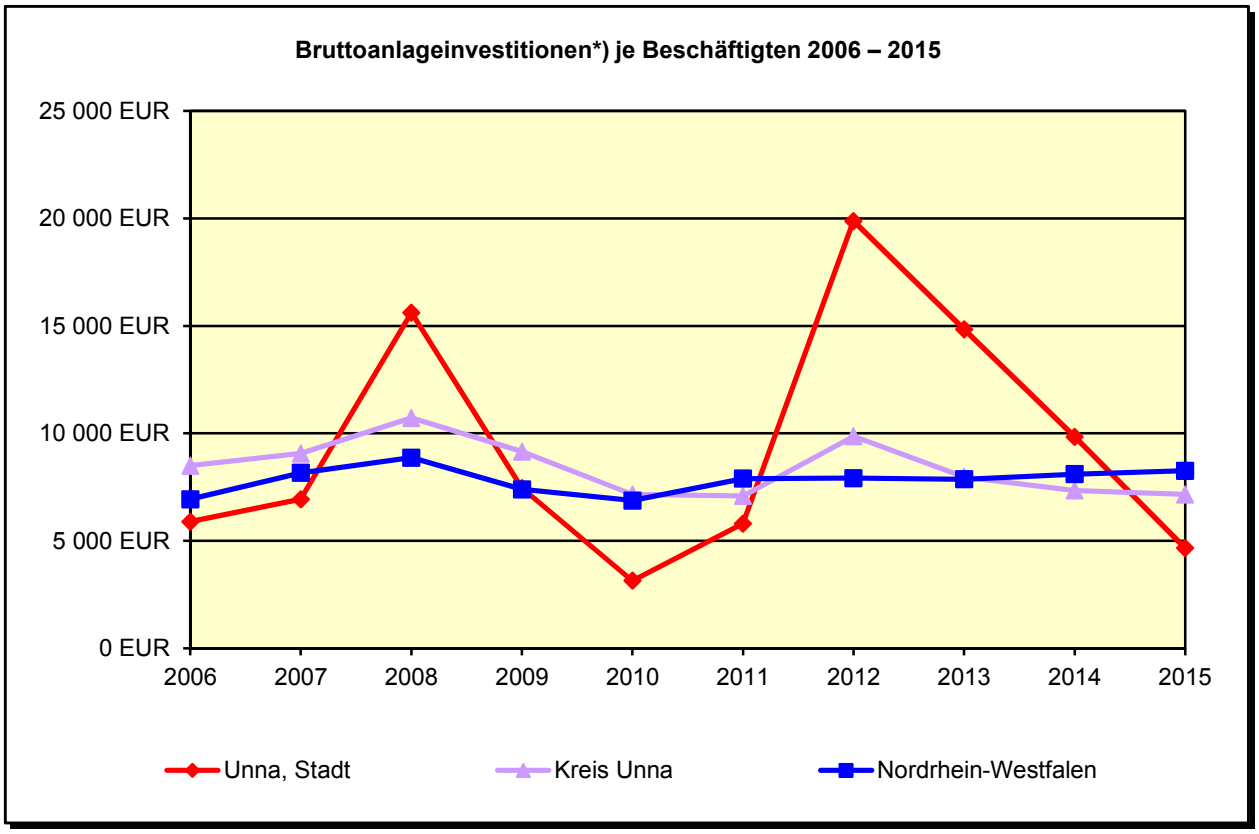

*) Bis 2008 nach der Klassifikation der Wirtschaftszweige, Ausgabe 2003 (WZ 2003), ab 2009 nach der Klassifikation der Wirtschaftszweige, Ausgabe 2008 (WZ 2008).

Betriebe, Beschäftigte und Umsatz im Bauhauptgewerbe 2001 – 2016

Merkmal	2001	2006		2011		2016	
	Anzahl		2001=100	Anzahl	2001=100	Anzahl	2001=100
Betriebe am 30. Juni	31	31	100,0	36	116,1	32	103,2
Beschäftigte am 30. Juni	354	376	106,2	313	88,4	258	72,9
Umsatz[1)] im Vorjahr (1 000 EUR)	30 243	33 038	109,2	26 964	89,2	23 329	77,1

1) ohne Umsatzsteuer

Gewerbean- und -abmeldungen*) 2016 nach Grund der An- bzw. Abmeldung sowie nach Wirtschaftszweigen)**

An- bzw. Abmeldegrund / Wirtschaftszweig	Betrachtungsgebiet	Alle Gemeinden des Kreises	Alle Gemeinden des Reg.-Bez.	Alle Gemeinden des Landes
Anmeldungen insgesamt	**407**	**2 683**	**25 722**	**150 862**
Grund der Anmeldung				
Neugründung	342	2 177	21 510	125 417
Umwandlung	2	8	110	552
Zuzug	52	298	2 156	14 874
Übernahme	11	200	1 946	10 019
Wirtschaftszweige				
Land- und Forstwirtschaft, Fischerei	.	15	146	695
Verarbeitendes Gewerbe, Energie-, Wasserversorgung, Entsorgung u. Beseitigung v. Umweltverschmutzungen	.	85	1 111	5 949
Baugewerbe	.	304	3 061	19 519
Handel, Instandhaltung und Reparatur von Kfz	.	766	7 004	37 539
Verkehr und Lagerei	.	76	681	4 029
Gastgewerbe	.	239	2 236	11 498
Information und Kommunikation	.	99	893	6 409
Finanz- und Versicherungsdienstleistung, Grundstücks- und Wohnungswesen	.	140	1 361	8 527
Freiberufliche, wissenschaftliche und technische Dienstleistung	.	269	2 472	16 253
Sonstige wirtschaftliche Dienstleistung	.	293	2 751	17 017
Erziehung, Unterricht, Gesundheits- und Sozialwesen, Kunst, Unterhaltung, Erholung, sonst. Dienstleistungen	.	397	4 003	23 405
übrige Wirtschaftsabschnitte	.	–	3	22
Abmeldungen insgesamt	**407**	**2 596**	**25 410**	**145 419**
Grund der Abmeldung				
vollständige Aufgabe	341	2 092	20 762	119 062
Umwandlung	2	11	159	901
Fortzug	44	272	2 459	15 188
Übergabe	20	221	2 030	10 268
Wirtschaftszweige				
Land- und Forstwirtschaft, Fischerei	.	5	117	535
Verarbeitendes Gewerbe, Energie-, Wasserversorgung, Entsorgung u. Beseitigung v. Umweltverschmutzungen	.	91	1 145	5 624
Baugewerbe	.	293	3 365	20 828
Handel, Instandhaltung und Reparatur von Kfz	.	779	7 100	38 025
Verkehr und Lagerei	.	85	737	4 136
Gastgewerbe	.	255	2 385	11 887
Information und Kommunikation	.	102	814	5 419
Finanz- und Versicherungsdienstleistung, Grundstücks- und Wohnungswesen	.	162	1 424	8 205
Freiberufliche, wissenschaftliche und technische Dienstleistung	.	225	2 076	14 095
Sonstige wirtschaftliche Dienstleistung	.	237	2 466	15 624
Erziehung, Unterricht, Gesundheits- und Sozialwesen, Kunst, Unterhaltung, Erholung, sonst. Dienstleistungen	.	362	3 781	21 014
übrige Wirtschaftsabschnitte	.	–	–	27

*) ohne Automatenaufsteller – **) Klassifikation der Wirtschaftszweige, Ausgabe 2008 (WZ 2008)

Überschuss der Gewerbeanmeldungen (+) bzw. der Gewerbeabmeldungen (–) der Jahre 2012 – 2016 nach Wirtschaftszweigen*)

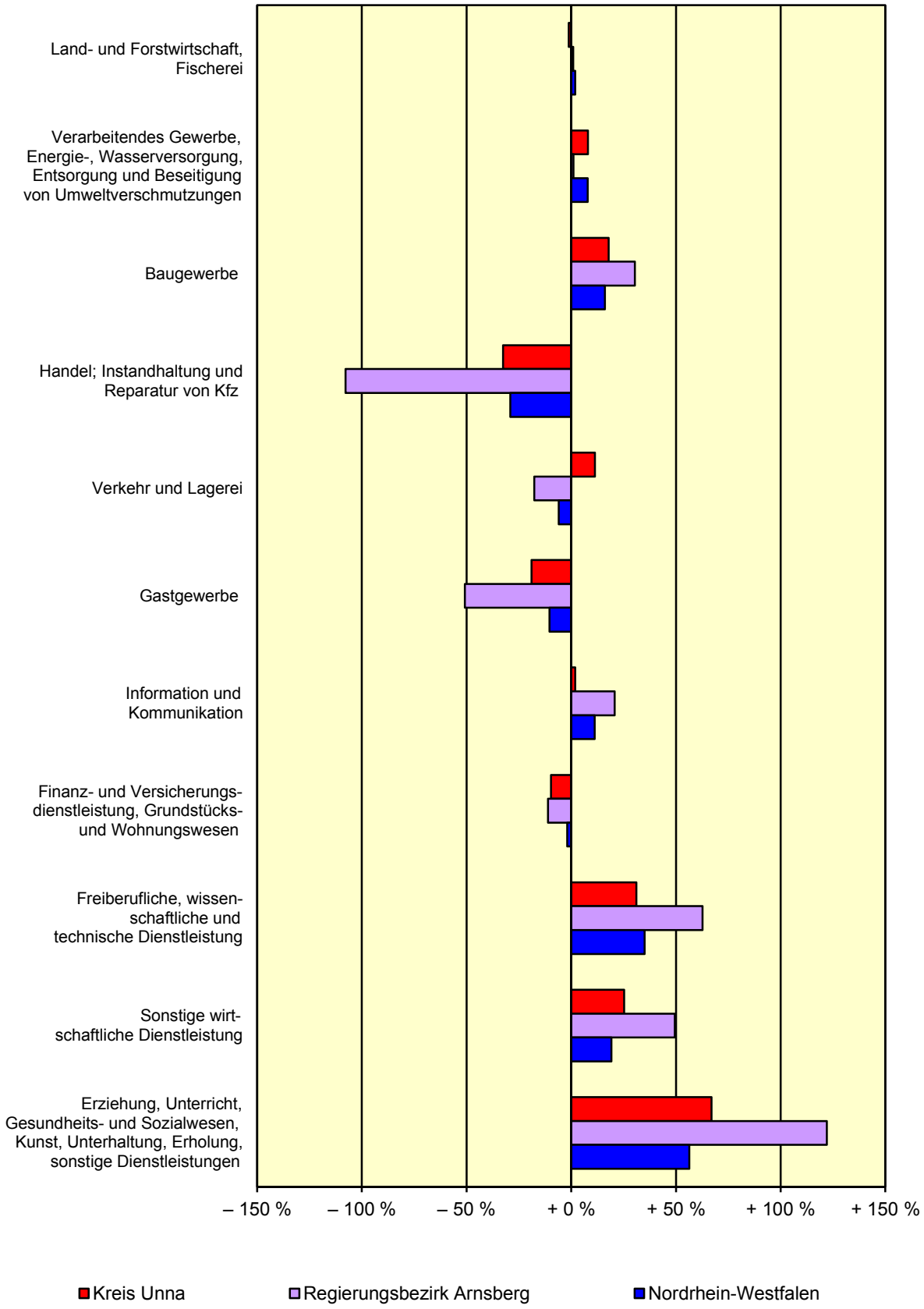

*) Klassifikation der Wirtschaftszweige, Ausgabe 2008 (WZ 2008)

Steuerpflichtige, steuerbarer Umsatz*) und Umsatzsteuer 1994 – 2009

Merkmal	1994	2000	2008	2009
Umsatzsteuerpflichtige	2 015	2 060	2 160	2 126
Steuerbarer Umsatz (1 000 EUR)	2 694 560	3 734 042	3 203 663	2 587 282
Steuerbarer Umsatz für Lieferungen und Leistungen (1 000 EUR)	2 613 666	3 555 213	2 987 908	2 440 134
Umsatzsteuer vor Abzug der Vorsteuer (1 000 EUR)	362 132	477 917	473 218	375 849
Umsatzsteuer für Lieferungen und Leistungen (1 000 EUR)	.	.	436 700	351 812
Abziehbare Vorsteuer (1 000 EUR)	280 547	366 904	364 641	271 437
Umsatzsteuervorauszahlung (1 000 EUR)	81 588	111 013	108 578	104 417

*) Steuerpflichtige mit Lieferungen und Leistungen von mehr als 12 782 EUR (1994), 16 617 EUR (2000) und ab 2007 von mehr als 17 500 EUR (jeweils ohne Umsatzsteuer)

Primäreinkommen und verfügbares Einkommen der privaten Haushalte 2014

Einkommen	Betrachtungs-gebiet	Alle Gemeinden des			
		Kreises	Reg.-Bez.	Landes	gleichen Typs
Primäreinkommen					
Insgesamt (Mill. EUR)	1 535	9 161	88 231	450 268	.
EUR je Einwohner	26 109	23 388	24 821	25 576	.
Verfügbares Einkommen der privaten Haushalte					
Insgesamt (Mill. EUR)	1 305	7 945	75 533	373 355	.
EUR je Einwohner	22 195	20 283	21 249	21 207	.
Rangziffer der Gemeinde in NRW (1 bis 396)	137	x	x	x	x

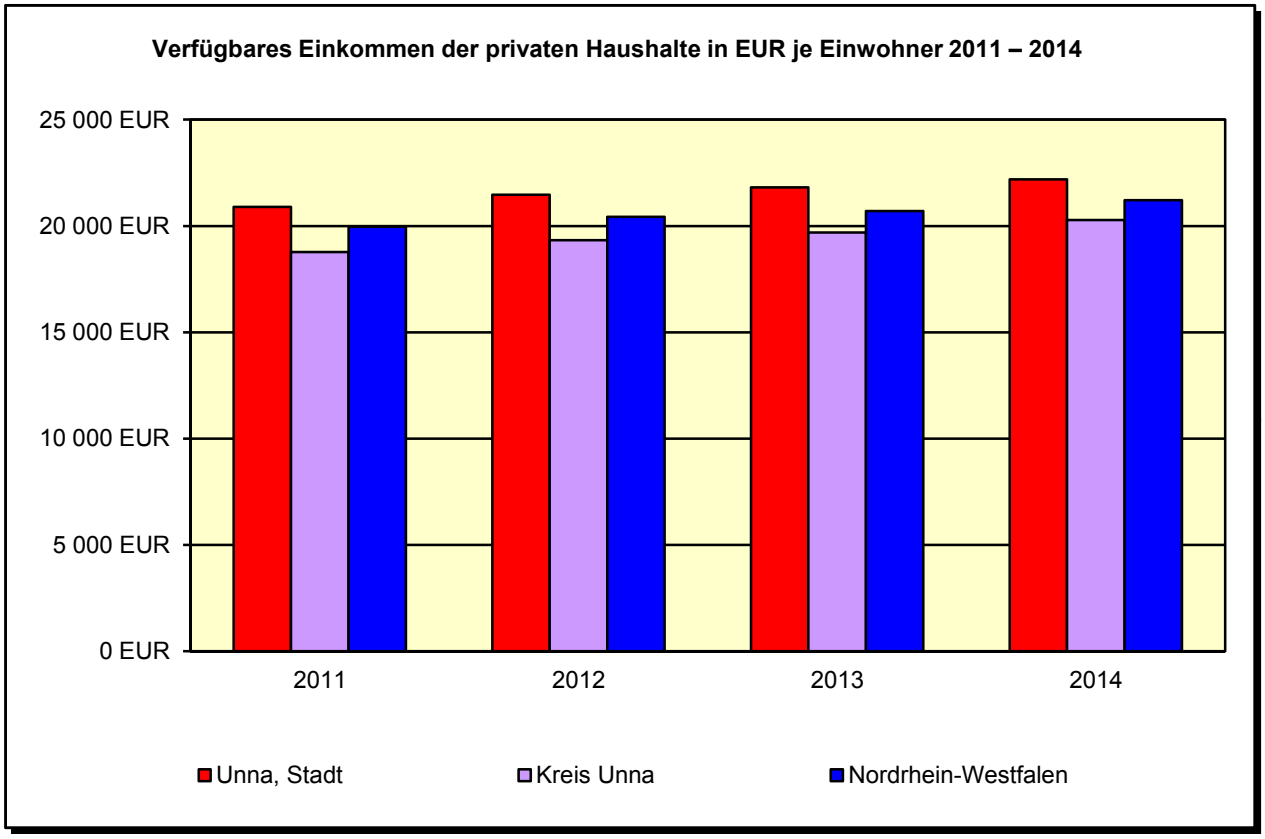

Unfälle und Kfz Bestand von 2001 bis 2016

Merkmal	2001	2006		2011		2016	
	Anzahl		2001=100	Anzahl	2001=100	Anzahl	2001=100
Polizeilich erfasste Unfälle	**440**	**363**	**82,5**	**377**	**85,7**	**335**	**76,1**
Unfälle mit Personenschaden	**312**	**246**	**78,8**	**272**	**87,2**	**274**	**87,8**
Ortslage							
innerorts	172	143	83,1	174	101,2	176	102,3
außerorts (ohne Autobahnen)	62	45	72,6	43	69,4	30	48,4
auf Autobahnen	78	58	74,4	55	70,5	68	87,2
Straßenklasse							
Autobahnen	78	58	74,4	55	70,5	68	87,2
Bundesstraßen	36	25	69,4	26	72,2	21	58,3
Landesstraßen	93	89	95,7	110	118,3	101	108,6
Kreisstraßen	23	15	65,2	16	69,6	20	87,0
andere Straßen	82	59	72,0	65	79,3	64	78,0
Schwerwiegende Unfälle mit Sachschaden im engeren Sinne	113	103	91,2	84	74,3	45	39,8
Unfälle unter dem Einfluss berauschender Mittel	15	14	93,3	21	140,0	16	106,7
Verunglückte Personen	**396**	**319**	**80,6**	**347**	**87,6**	**357**	**90,2**
Verletzte Personen	393	315	80,2	344	87,5	356	90,6
Schwerverletzte Personen	64	36	56,3	60	93,8	46	71,9
Getötete Personen	3	4	133,3	3	100,0	1	33,3
Kfz*) Bestand je 1 000 Einwohner	**567**	**610**	**107,5**	**647**	**114,1**	**688**	**121,3**
Pkw*) Bestand je 1 000 Einwohner	487	528	108,3	558	114,5	592	121,6

*) ab 31.12.2007: ohne vorübergehend stillgelegte Fahrzeuge (etwa 12%). Die Werte ab dem 31.12.2007 sind daher mit den früheren Werten nicht mehr vergleichbar.

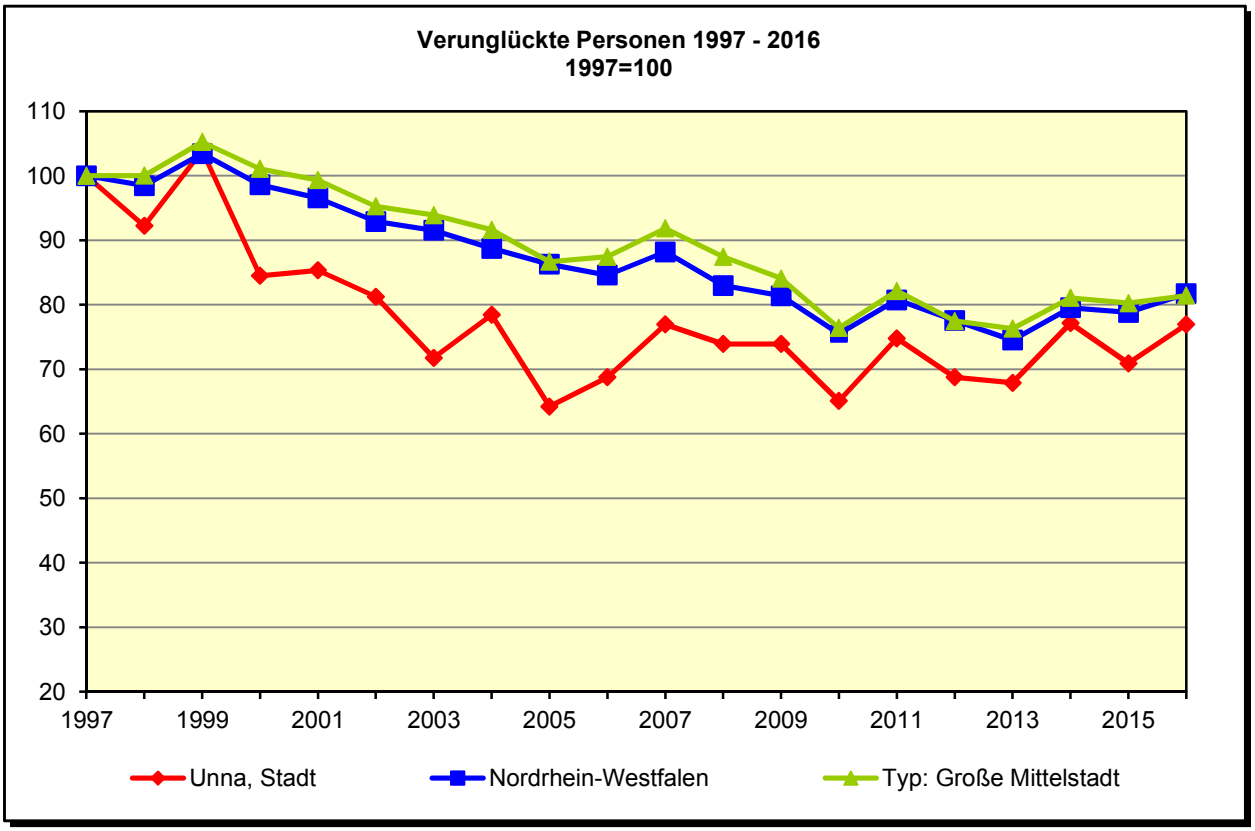

Wahlergebnisse 2012 bis 2014

Wahl		Betrachtungs-gebiet	Alle Gemeinden des Kreises	Reg.-Bez.	Landes	gleichen Typs
Wahlbeteiligung in %						
Kommunalwahlen*) 2014		52,7	50,2	48,4	50,0	48,1
Landtagswahl 2012		61,6	60,6	58,5	59,6	58,8
Bundestagswahl 2013		73,9	72,9	71,2	72,5	71,8
Europawahl 2014		54,1	51,3	50,5	52,3	50,1
Stimmenanteile der Parteien in %						
Kommunalwahlen*) 2014	SPD	40,3	41,9	35,2	31,4	34,1
	CDU	28,7	29,4	35,2	37,5	37,4
	GRÜNE	14,3	11,2	10,4	11,7	9,3
	FDP	3,4	3,4	4,1	4,7	4,5
	Sonstige	13,3	14,1	15,1	14,6	14,7
Landtagswahl 2012	SPD	47,7	49,2	43,5	39,1	41,2
	CDU	20,7	20,5	24,5	26,3	25,9
	GRÜNE	11,5	9,8	10,1	11,3	9,8
	FDP	6,5	5,9	6,9	8,6	8,4
	PIRATEN	8,0	8,3	8,0	7,8	7,9
	Sonstige	5,6	6,4	6,9	6,8	6,8
Bundestagswahl 2013	SPD	37,9	40,3	35,7	31,9	33,3
	CDU	34,1	33,2	37,1	39,8	40,0
	GRÜNE	9,2	7,3	7,2	8,0	6,8
	DIE LINKE	6,1	6,3	6,4	6,1	5,9
	Sonstige	12,7	12,9	13,5	14,2	14,0
Europawahl 2014	SPD	40,3	42,2	36,5	33,7	35,8
	CDU	28,1	29,0	33,9	35,6	35,4
	GRÜNE	11,2	8,9	8,9	10,1	8,6
	FDP	3,4	3,0	3,3	4,0	3,9
	DIE LINKE	5,0	3,0	4,9	4,7	4,4
	Sonstige	12,0	12,2	12,4	11,9	11,9

*) Wahlen zu den Vertretungen der Gemeinden und kreisfreien Städte (Gemeindeebene) bzw. der kreisfreien Städte und Kreise (Kreis-, Regierungsbezirks- und Landesebene)

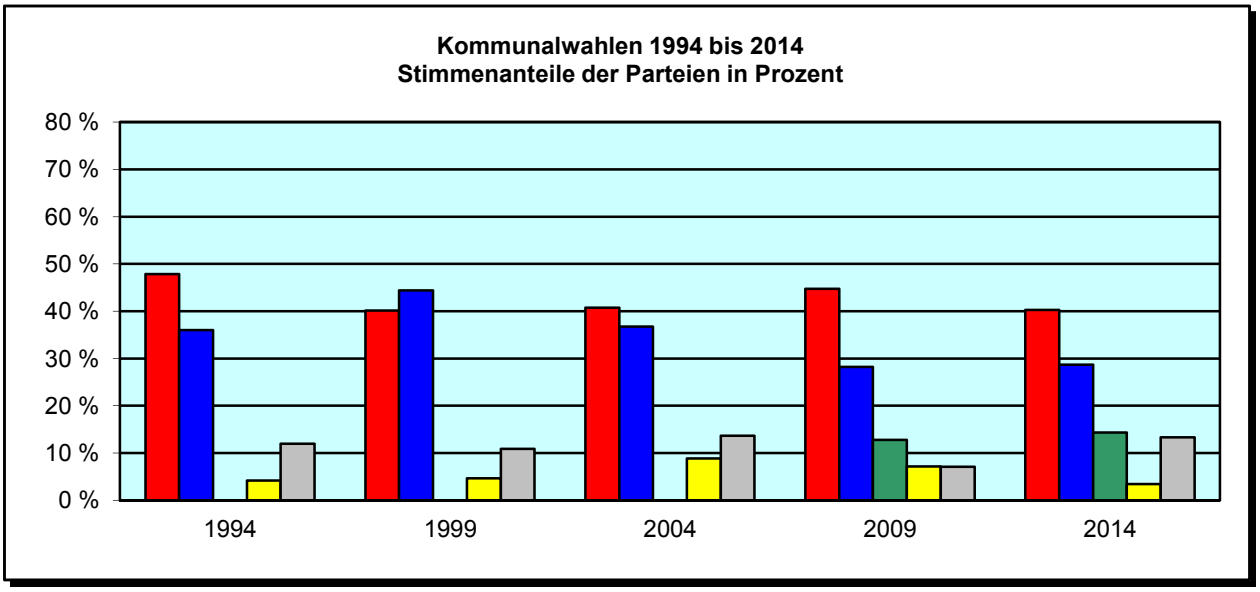

SPD CDU GRÜNE FDP PIRATEN DIE LINKE Sonstige

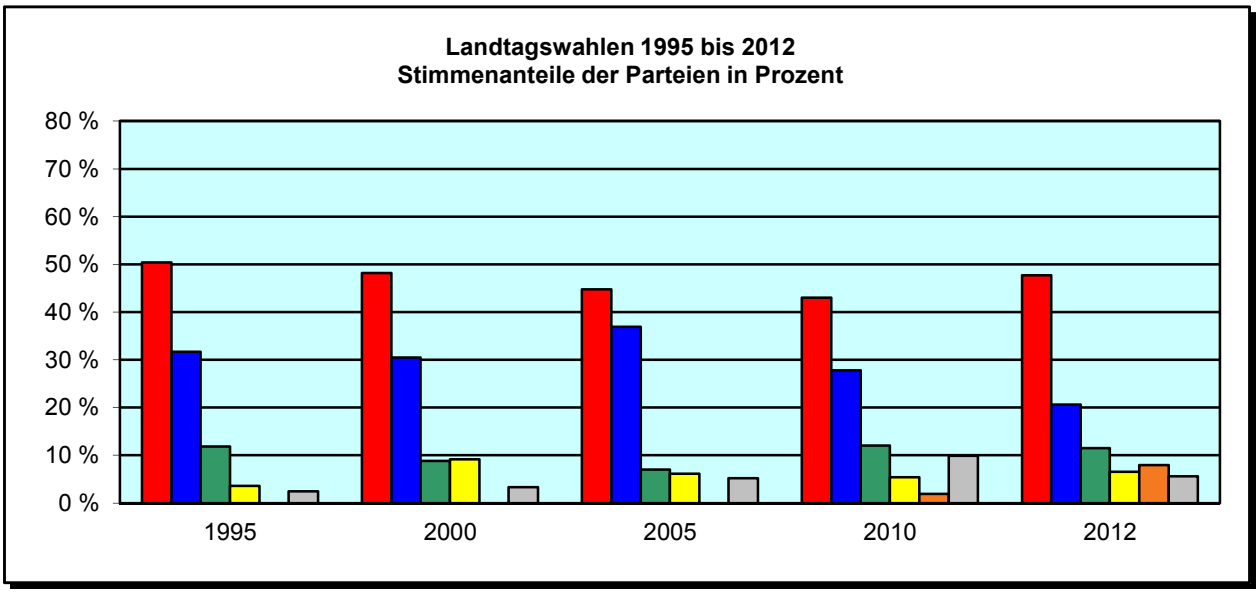

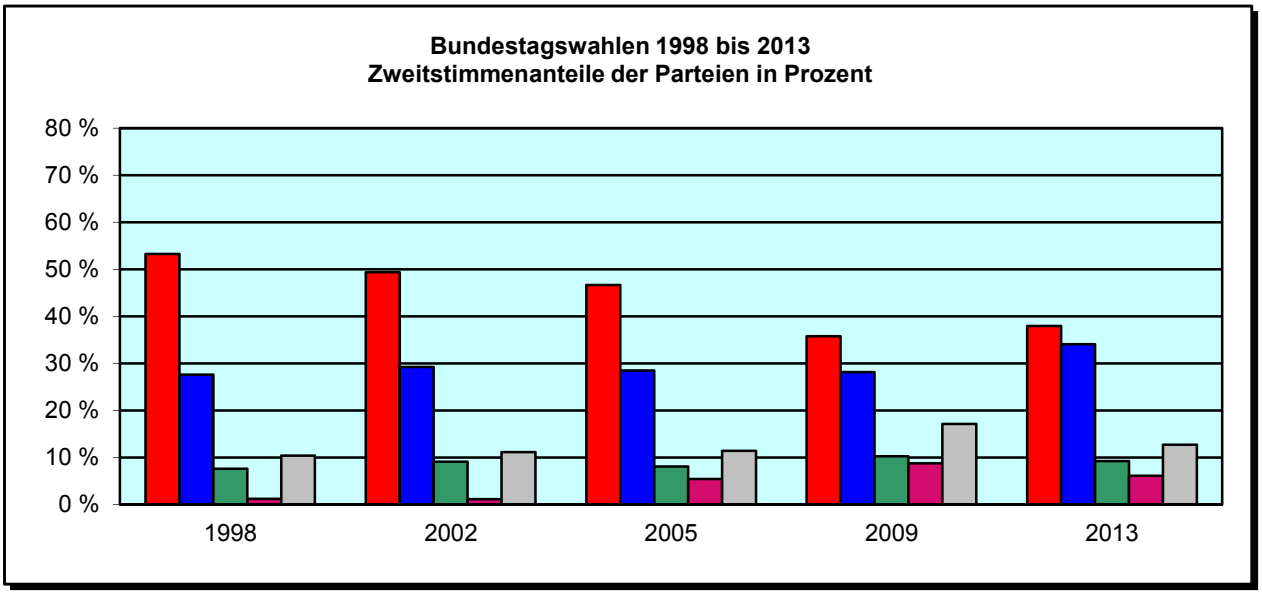

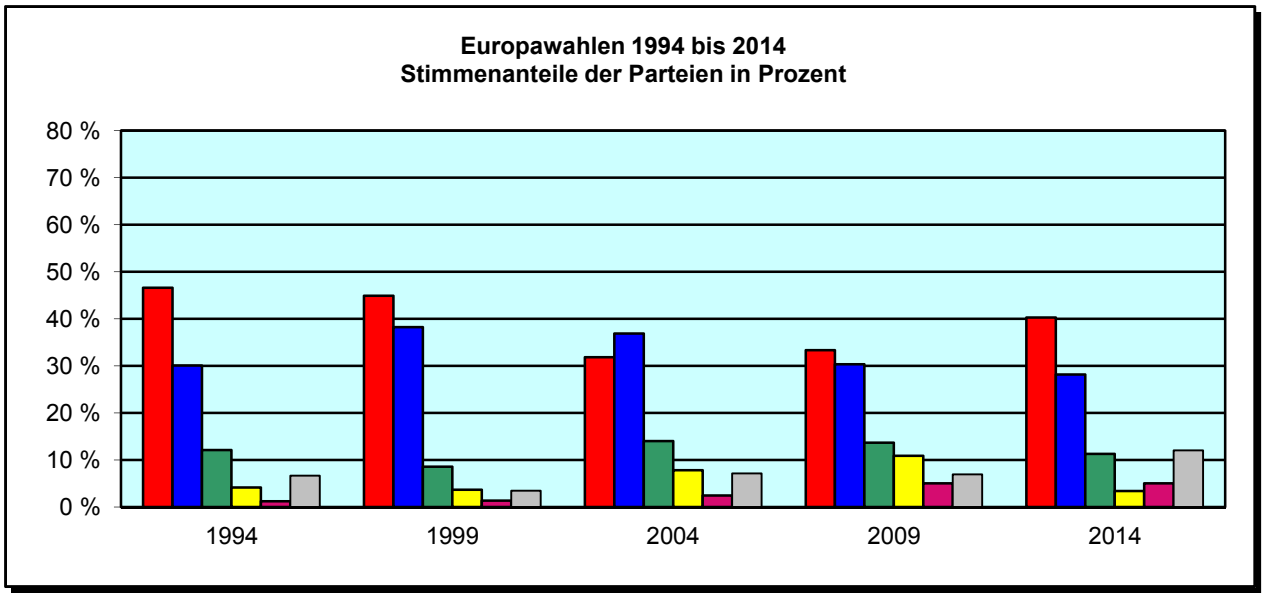

Zeichenerklärung (nach DIN 55 301)

0	= weniger als die Hälfte von 1 in der letzten besetzten Stelle, jedoch mehr als nichts
–	= nichts vorhanden (genau null)
.	= Zahlenwert unbekannt oder geheim zu halten
x	= Tabellenfach gesperrt, weil Aussage nicht sinnvoll

Hinweis zu den Sozialversicherungspflichtig Beschäftigten

Fehlende oder falsche Signierungen der Meldungen zur Sozialversicherung werden ab dem Berichtjahr 1998 vom neuen Auswertungsverfahren nicht mehr automatisch korrigiert. Dies hat die Konsequenz, dass z.B. die Summierung aus Vollzeit und Teilzeit oder aus Deutschen und Ausländern nicht immer die "Beschäftigten insgesamt" ergibt, sondern geringfügig kleiner sein kann.

Hinweis zu den Diagrammen

Geheim zu haltende Werte (".") werden in Diagrammen wie "–" (nichts vorhanden, genau null) behandelt.

Impressum

Information und Technik Nordrhein-Westfalen (IT.NRW)
Geschäftsbereich Statistik
als amtliche Statistikstelle des Landes
Mauerstr. 51
40476 Düsseldorf

Telefon: +49 (0)211 9449-01
Fax: +49 (0)211 9449-8000
E-Mail: poststelle@it.nrw.de
Internet: www.it.nrw.de

Quellen

Information und Technik Nordrhein-Westfalen (IT.NRW), Geschäftsbereich Statistik
Bundesagentur für Arbeit (Sozialversicherungspflichtig Beschäftigte)